

# **Program hospodárskeho a sociálneho rozvoja obce Rudník**



## OBSAH

<b>1. Úvod</b>	3
<b>1.1 Poslanie PHSR</b>	3
<b>1.2 Základné údaje o obci</b>	5
<b>1.3 Vymedzenie riešeného územia</b>	5
<b>1.4 História obce</b>	6
<b>1.5 Vízia</b>	7
<b>2. Ekonomické a sociálne východiská</b>	7
<b>2.1 Socio-ekonomická analýza</b>	7
<b>2.1.1 Prírodné zdroje</b>	7
2.1.1.1 Charakteristika prírodného prostredia	7
2.1.1.2 Životné prostredie a odpadové hospodárstvo	11
<b>2.1.2 Ľudské zdroje</b>	15
2.1.2.1 Demografické charakteristiky	15
2.1.2.2 Vierovyznanie	18
2.1.2.3 Národnostné zloženie	19
2.1.2.4 Vzdelanie	20
2.1.2.5 Kultúrno-spoločenský život	22
<b>2.1.3 Materiálne zdroje</b>	23
2.1.3.1 Technická infraštruktúra	23
2.1.3.2 Sociálna infraštruktúra	25
2.1.3.3 Zdravotná infraštruktúra	25
2.1.3.4 Kultúrna infraštruktúra	26
2.1.3.5 Školská infraštruktúra	26
2.1.3.6 Domový a bytový fond	26
2.1.3.7 Infraštruktúra voľného času	30
2.1.3.8 Ostatná infraštruktúra	30
<b>2.1.4 Ekonomické zdroje</b>	30
2.1.4.1 Ekonomická štruktúra obyvateľstva	30
2.1.4.2 Podnikateľská sféra	33
2.1.4.3 Nezamestnanosť	36
<b>2.2 SWOT analýza</b>	37
<b>2.2.1 Príroda, ochrana životného prostredia</b>	37
<b>2.2.2 Ľudské zdroje, zamestnanosť, podnikateľské prostredie</b>	38
<b>2.2.3 Školstvo, sociálne veci, sociálny priestor</b>	40
<b>2.2.4 Služby, cestovný ruch a kultúra</b>	41
<b>2.2.4 Doprava a technická vybavenosť</b>	43
<b>2.3 Analýza problémov</b>	44
<b>3. Rozvojové stratégie</b>	46
<b>3.1 Strategický cieľ obce Rudník</b>	46
<b>3.2 Špecifické ciele a opatrenia</b>	46
<b>3.2.1 Špecifický cieľ č. 1</b>	46
3.2.1.1 Opatrenie č 1.1: Ochrana a racionálne využitie vôd	47
3.2.1.2 Opatrenie č 1.2: Znižovanie emisií znečisťujúcich látok a využitie obnoviteľných zdrojov energie	47
3.2.1.3 Opatrenie č. 1.3: Odpadové hospodárstvo a riešenie problematiky environmentálnych záťaží	48
3.2.1.4 Opatrenie č. 1.4: Ochrana prírodného prostredia a krajiny	48



<b>3.2.2 Špecifický cieľ č. 2</b>	49
3.2.2.1 Opatrenie č. 2.1: Zlepšenie stavu dopravnej infraštruktúry	49
3.2.2.2 Opatrenie č. 2.2: Zlepšenie stavu obecných budov	50
3.2.2.3 Opatrenie č. 2.3: Rozvoj stavebnej činnosti v oblasti bývania na území obce	50
<b>3.2.3 Špecifický cieľ č. 3</b>	51
3.2.3.1 Opatrenie č. 3.1: Podpora súkromného sektora	51
3.2.3.2 Opatrenie č. 3.2: Infraštruktúra cestovného ruchu a športu	52
<b>3.2.4 Špecifický cieľ č. 4</b>	53
3.2.4.1 Opatrenie č. 4.1: Zvýšiť kvalitu sociálnych a zdravotných služieb	53
3.2.4.2 Opatrenie č. 4.2: Zvýšiť kvalitu verejných služieb	54
3.2.4.3 Opatrenie č. 4.3: Podpora športu a kultúry v obci	54
<b>4. Finančný plán</b>	55
<b>5. Zabezpečenie realizácie</b>	57
<b>5.1 Inštitucionálne a organizačné zabezpečenie</b>	57
<b>5.2 Monitorovanie a hodnotenie</b>	57
<b>5.3 Harmonogram realizácie</b>	58
<b>6. Záver</b>	59
<b>Zoznam tabuliek a grafov</b>	60
<b>Zoznam použitej literatúry</b>	61



## 1. ÚVOD

### 1.1 Poslanie PHSR

V súlade so zmenou prístupu k plánovaniu aktivít na dosahovanie cieľov zameraných na riešenie aktuálnych potrieb obyvateľov jednotlivých obcí, predstavitelia obcí postupne pochopili zmysel zakladania partnerstiev na miestnej úrovni a aktívne zapojenie obyvateľov do diania v obci. Tento postup je správny z dôvodu rešpektovania požiadaviek obyvateľov a rôznych záujmových skupín v obci, čo má smerovať k celkovému zvyšovaniu kvality života na vidieku a zabezpečeniu aktivít na udržanie života v obci a to nielen po stránke materiálnej vybavenosti, ale aj spoločenskej a kultúrnej. K naplneniu naplánovaných akcií je potrebné vytvoriť hierarchiu potrieb v obci, aby manažment obce a realizátori jednotlivých aktivít presne vymedzili svoje úlohy v naplnení cieľov a zadali osobnú zodpovednosť za uskutočnenie aktivít. K stanoveniu istého poradia akcií je nutné vytvoriť Program hospodárskeho a sociálneho rozvoja obce, ktorý určí problémy a riešenie cez určenie cieľov, ku ktorým tento program priradí aktivity na ich naplnenie. Tento program by mal určiť stratégiu smerovania obce a naplnenie čiastkových monitorovaných cieľov by malo dať záruku správneho smerovania rozvoja v obci. Program hospodárskeho a sociálneho rozvoja obce je spracovaný v zmysle Zákona NR č.503/2001 Z.z. o podpore regionálneho rozvoja. V súlade s §10 Zákona o podpore regionálneho rozvoja obsahuje najmä :

- analýzu hospodárskeho rozvoja a sociálneho rozvoja obce, hlavné smery jeho vývoja, ustanovenie cieľov a prvoradých potrieb,
- úlohy a prvoradé potreby v rozvoji technickej infraštruktúry, sociálnej infraštruktúry, a v ďalších oblastiach podľa §3 ods. 2 Zákona o podpore regionálneho rozvoja
- návrh finančného a administratívneho zabezpečenia.

Program hospodárskeho a sociálneho rozvoja obce Rudník je rozvojovým dokumentom vypracovaným pre obdobie rokov 2008 - 2016, ktorého cieľom bude prispievať k vyváženému sociálno – ekonomickému rozvoju obce.

Existuje niekoľko dôvodov pre spracovanie Programu hospodárskeho a sociálneho rozvoja - vypracovanie Programu hospodárskeho a sociálneho rozvoja je pre obce povinné, ukladá ho legislatívny rámec stanovený Zákonom č. 503/2001 o podpore regionálneho rozvoja.



- PHSR je nevyhnutným formálnym dokumentom, ktorý slúži ako podklad pre žiadosti o čerpanie finančných prostriedkov zo štrukturálnych fondov EÚ a iných zdrojov na základe spracovaných projektov
- Program hospodárskeho a sociálneho rozvoja obce je jeden z dôležitých nástrojov na činnosť usmerňovania a koordinácie konkrétnych projektov
- Program hospodárskeho a sociálneho rozvoja obce sa po odsúhlasení obecným zastupiteľstvom stáva hlavným strategickým plánovacím dokumentom obce, pretože integruje záujmy, zámery a zdroje všetkých, ktorí na danom území žijú, prípadne vyvíjajú akúkoľvek činnosť.

Obec Rudník je členom kopaničiarskeho regiónu Veľká Javorina-Bradlo. Kopaničiarsky región Veľká Javorina - Bradlo zahŕňa v širšom zmysle prechodnú oblasť medzi Záhorím na jednej strane a Považím na druhej strane.

V užšom zmysle ako záujmové združenie právnických osôb leží z väčšej časti na území okresu Myjava a z časti na území okresu Nové Mesto nad Váhom. Zakladajúcimi členmi sú 3 obce so štatútom mesta: Stará Turá, Myjava, Brezová pod Bradlom, ktoré sú súčasne priemyselnými, obchodnými a kultúrnymi strediskami územia a 17 ďalších obcí: Brestovec, Bukovec, Bzince pod Javorinou, Hrachovište, Hrašné, Chvojnica, Jablonka, Košariská, Krajné, Lubina, Podkylava, Polianka, Poriadie, Priepasné, Rudník, Stará Myjava, Vrbovce, Vad'ovce, Kostolné a Višňové.

V rámci kopaničiarskeho regiónu Veľká Javorina - Bradlo sa vyprofilovalo Združenie obcí Subregión Pod Bradlom, ktoré založilo dňa 11.4.2007 sedem obcí, a to mesto Brezová pod Bradlom a obce Bukovec, Košariská, Podkylava, Polianka, Priepasné a Vrbovce.



## 1.2 Základné údaje o obci:

Názov obce:	Rudník
Okres:	Myjava
Vyšší územný celok:	Trenčiansky samosprávny kraj
Meno starostu:	Bc. Jaroslav Ferianec
Poštová adresa OcÚ:	Obecný úrad Rudník č. 1, 906 23 Rudník
Telefón:	034/6215622
Fax:	034/6215622
e-mail:	obec@rudnik.sk
Počet obyvateľov:	769 (k 6.6. 2007)
Rozloha:	938 ha
Nadmorská výška obce:	350 m n.m.

## 1.3 Vymedzenie riešeného územia

### Poloha obce



### **Vymedzenie územia:**

Obec Rudník sa rozprestiera asi 7 km od mesta Myjava. Je roztrúsená po mnohých osadách, kopaniciach, ktoré ležia na úpätiach kopcov a v údoliach Myjavskej pahorkatiny a v blízkosti Bielych Karpát a Veľkej Javoriny.

Administratívne patrí obec do okresu Myjava a Trenčianskeho samosprávneho územného celku. Na severe susedí so Starou Turou, smerom na severozápad s Poriadím, na západ s Myjavou, na juh s Jablonkou, na východ s Kostolným a Hrašným.

Takisto ako väčšina obcí v tomto regióne aj obec Rudník je blízko naviazaná na väčšie sídla nachádzajúce sa v jej okolí hlavne na mestá Myjava a Stará Turá. Tieto mestá poskytujú hlavne pracovné príležitosti okolitým obciam a väčšinu služieb v oblasti školstva, zdravotníctva, administratívy, kultúry a športu.

### **1.4. História obce:**

Prvá písomná správa o Rudníku je z r. 1661. V dokumente sa o ňom hovorí ako o lese, avšak chalúpky v tomto lese alebo na jeho okraji sa podľa textu dokumentu majú preniesť ďalej od lesa. Dostupné literárne údaje o osade sú síce veľmi obsažné, nie sú však časovo bližšie určené. Dočítame sa, že tu boli v minulosti vyhne, mlyn, výroba rastlinného oleja (záboje), že tu bolo rozšírené tkáčstvo, výšivkárstvo, výroba čipiek a výrobkov z dreva. Osobitná pozornosť by sa mala venovať názvu obce. Určite nie náhodou sa viaže k ťažbe kovu. V minulosti sa tu isto dolovalo, možno málo úspešne. Bez predpokladu ťažby by sa osada nebola nazvala Rudníkom. Túto domnienku čiastočne potvrdzuje aj spomenutá niekdajšia existencia vyhní. V našom storočí sa v osade ťažil už iba kameň, dokonca kvalitný kameň.

### **Vznik obce**

Obec vznikla 1. apríla 1955 osamostatnením sa z tzv. veľkej Myjavy. Do spomenutého dňa sa Rudník vyvíjal ako kopanica. O Myjave je totiž známe, že do začiatku nášho storočia, presnejšie tesne po prvej svetovej vojne, samotné mesto malo 491 obytných domov, avšak na rozsiahlych kopaniciach bolo 1547 domčekov rozložených v 119 osadách. Rudník je jednou z piatich osád, ktoré r. 1955 prerástli v samostatné obce.



## 1.5 Vízia

*„Víziou je vytvoriť Rudník ako obec, ktorá bude úspešná a príťažlivá nielen pre svojich obyvateľov, ale aj pre návštevníkov v podobe upravenej, čistej a zaujímavej lokality pre bývanie a trávenie voľného času. Obec s komplexne vybudovanou infraštruktúrou ponúkajúcou komunikačné, informačné a verejné služby na najvyššej úrovni, využívajúca úzku spoluprácu verejného, neziskového i podnikateľského sektoru a občanov obce. Obec s kvalitným životným prostredím umožňujúcim rozvoj cestovného ruchu v zmysle zásad trvaloudržateľného rozvoja.“*

## 2. EKONOMICKÉ A SOCIÁLNE VÝCHODISKÁ

### 2.1.1 Prírodné zdroje

#### 2.1.1.1 Charakteristika prírodného prostredia

Rozlohu katastrálneho územia obce tvorí 938 ha. Najväčšie zalesnenie je na severovýchode, na ostatnej ploche sú ostrovy zmiešaných lesov. Z lesných stromov je najviac zastúpený buk. Zbytok je zastúpený smrekom, borovicou, dubom, jaseňom, lipou, a osikou. Chotárom preteká potok Rudník, ktorý býva na vodu chudobný, v letných mesiacoch zvykne vysychať. Stredná nadmorská výška obce je 350 m n.m.

Pahorkatinový povrch chotára tvoria tret'ohorné zlepenice a pieskovce, ílovce a mladšie tret'ohorné zlepenice a pieskovce. Prírodné činitele vytvorili na povrchu jarky, strže a výmole.. Sádrovec sa nachádza vo vrstevnom komplexe svetlých a tmavých ílov a pieskovcov. Je väčšinou zreteľne vrstevnatý, vytvára lavice alebo vystupuje vo forme detritu. Mocnosť sádrovca dosahuje 1 m, a preto o tomto výskyte nemožno hovoriť ako o ložisku.

#### Klimatické pomery

Obec má kombinovaný ráz podnebia. Zimy sú mierne, s teplotami -6 až -8 °C. Priemerná ročná teplota býva okolo 9 °C. Vyskytujú sa tiež vrtochy počasia, kde teploty krátkodobo kolíšu. Najnižšia teplota bola zaznamenaná r. 1938 (-24 °C), najvyššia r. 1939 (+38 °C). V tomto období prešla obcou veľká víchrica. Zrážok býva najviac v apríli, máji a v novembri. V lete bývajú časté búrky. Priemerné ročné zrážky sú 750-800 mm/rok.





## Rastlinstvo a živočíšstvo

Rastlinstvo je charakterizované pahorkatinovým povrchom krajiny. Nájde sa tu podhorskú vegetáciu a na južných svahoch teplú suchomilnú. V listnatých lesoch sú nápadné najmä veľké cicavce ako jeleň (*Cervus elaphus*), srnec hôrny (*Capreolus capreolus*), sviňa divá (*Sus scropha*), líška obyčajná (*Vulpes vulpes*) a ďalšie. Z vtáctva je to d'ateľ veľký a prostredný (*Parus major*, *P. palustris*), pinka (*Fringilla coelebs*), kukučka (*Cuculus canorus*) a iné. Na vlhších miestach možno nájsť salamandru škvrnitú (*Salamandra salamandra*), ropuchu obyčajnú (*Bufo bufo*), skokana hnedého (*Rana temporaria*).

Poľné hôrky, remízky a im podobné formy sú veľmi časté na Myjavskej pahorkatine. Tento biotop s prevahou listnatých drevín je útočiskom mnohých druhov vtáctva. Sú to niektoré dravce: myšiak hôrny (*Buteo buteo*), sokol lastovičiar a myšiar (*Falco subbuteo*, *F. tinnunculus*). Veľa je tu druhov živiacich sa semenami tráv a hmyzom: bažant obyčajný (*Phasianus colchicus*), sýkorka veľká a belasá (*Parus major*, *P. caeruleus*), vrabec poľný (*Passer montanus*) a iné.

Spoločenstvo poľí, pasienkov a lúk je plošne najrozšírenejším na Myjavskej pahorkatine. Z cicavcov sú charakteristické hlodavce: hraboš poľný (*Microtus arvalis*), syseľ obyčajný (*Citellus citellus*), zajac poľný (*Lepus europaeus*). Z vtákov sú typické: prepelica poľná (*Coturnix coturnix*), jarabica poľná (*Perdix perdix*), bažant obyčajný (*Phasianus colchicus*).

Zvláštny biotop predstavujú vodné toky a nádrže a zamokrené časti lúk. Z rýb žijú v potokoch najmä pstruhy (*Salmo trutta morfa fario*), vo vodných nádržiach najmä kapor (*Cyprinus carpio*) a lieň (*Tinca tinca*). Okraje vodných plôch a močiare pútajú na seba obojživelníkov napr.: skokan zelený (*Rana aesculenta*), mlok obyčajný (*Tritulus vulgaris*). Z vtákov tu môžeme vidieť kačicu divú (*Anas platyrhynchos*), bociana bieleho (*Ciconia ciconia*).

Ľudské obydlia, hospodárske budovy, dvory a záhrady viažu na seba tiež určité živočíšne spoločenstvá. Z cicavcov sú bežnými myš domová (*Mus musculus*), potkan obyčajný (*Rattus norvegicus*), z vtákov sa pri obydliach zdržuje vrabec domový (*Passer domesticus*), lastovička obyčajná (*Hirundo rustica*), sýkorka veľká (*Parus major*) atď.



## Štruktúra pôdneho fondu

### Poľnohospodárska pôda

Celková výmera katastra obce je 938,07 ha. Poľnohospodárska pôda dominuje v tomto katastri a tvorí 80% celkovej rozlohy (tabuľka č. 1, graf č. 1). V rámci poľnohospodárskej pôdy orná pôda dosahuje 58%. Trvalé trávne porasty zaberajú 33%. Ovocné sady sa rozprestierajú na menšej ploche, ktorá zaberá rozlohu len 1%. Záhrady dosahujú 8% podiel z výmery poľnohospodárskej pôdy.

Tab.č.1 Pôdny fond v roku 2004

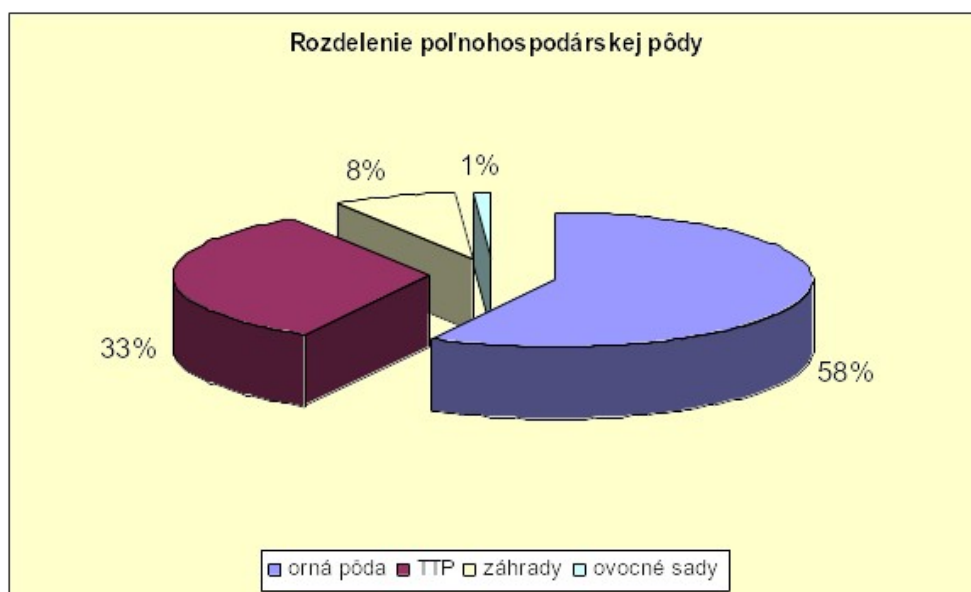
Pôdny fond obce Rudník	Výmera v (ha) r. 2004	Podiel v %
<b>Poľnohospodárska pôda:</b>		
- Orná pôda	431,55	58
- TTP	244,45	33
- Ovocné sady	12,01	1
- Záhrady	62,37	8
<b>Spolu poľnohospodárska pôda</b>	<b>750,38</b>	<b>100</b>
<b>Nepoľnohospodárska pôda:</b>		
- Lesné pozemky	109,08	58
- Vodné plochy	1,96	1
- Zastavané plochy	66,49	35
- Ostatné plochy	10,15	6
<b>Spolu nepoľnohospodárska pôda</b>	<b>187,69</b>	<b>100</b>
<b>Celkom pôda</b>	<b>938,07</b>	<b>-</b>

Zdroj : Štatistický úrad SR, 2007





Graf č.2 rok 2004



### Nepoľnohospodárska pôda

Nepoľnohospodárska pôda dosahuje 20% podiel z celkovej výmery katastra. Lesné pozemky z nej zaberajú 58%. Väčšinou ide o obecné lesy. Zastavané pozemky zaberajú plochu 35%, ostatné plochy 6% a len 1% vodné plochy. Štruktúru poľnohospodárskej a nepoľnohospodárskej pôdy prezentuje graf. č. 2 a graf č. 3.



Graf č.3 rok 2004



### 2.1.1.2 Životné prostredie a odpadové hospodárstvo

#### Stav životného prostredia

##### **Prírodné pomery:**

Poloha, geologická stavba, geografická štruktúra, klimatické, pôdne, biotické a abiotické činitele sú ľudskou činnosťou viac – menej neovplyvniteľné.

Prírodné pomery svojim dlhodobým pôsobením podmienili vznik adaptačných mechanizmov krajiny, na rozdiel od pôsobenia faktorov podmienených ľudskou činnosťou sú krátkodobé, nárazové a synergické bez času na prispôsobovania sa zmenám. Antropogénna činnosť najviac ovplyvňuje kvalitu životného prostredia. Neustále sa vykonávajú činnosti bez opatrení pre udržanie kvality životného prostredia, čomu svedčia ukazovatele stavu zložiek životného prostredia.

##### **Ochrana prírody a krajiny:**

Podľa zákona č. 543/2002 Z.z. o ochrane prírody a krajiny v znení neskorších predpisov sa v katastrálnom území obce nenachádzajú osobitne chránené územia. Obec leží na úpätí kopcov a v údoliach Myjavskej pahorkatiny. V zmysle uvedeného zákona pre toto územie platí prvý stupeň ochrany.



Na území obce sú navrhnuté genofondovo významné lokality:

- Dugovci – kopaničiarske osídlenie s kosenými sadmi, lúkami, úzko pásovými políčkami, vodným tokom s dobre vyvinutými bukovými podrastmi, pestrá krajinná štruktúra.
  
- Bielčíkova dolina – zmiešané dubovo – bukové lesy s prevahou duba a prímiesou borovice.
  
- Hluchých mlyn – mokradné pasienkové lúky, mezofilné lúky, nekosené, vlhkomilné, bylinné spoločenstvá, trst'ové porasty i jelšiny na nive toku. Výskyt ohrozených druhov.

Myjavská pahorkatina je charakteristická vrchovinným reliéfom, hladko modelovaným. Severná časť pahorkatiny, kde zaraďujeme aj Rudník je tvorená flyšovými paleogénnymi sedimentami (striedanie pieskovcov a ílovcov).

#### **Ovzdušie:**

Zdroje znečistenia ovzdušia sú prírodného a antropogénneho pôvodu. Odhaduje sa, že 90% všetkých znečisťujúcich látok v ovzduší pochádza z prírodných zdrojov (erózia pôd a hornín, biologické procesy....) a antropogénne zdroje prispievajú 10% (priemysel, energetika, doprava....)

Zdroje znečistenia sa rozdeľujú na:

- veľké
- stredné
- malé

pričom určujúcim faktorom je tzv. emisné zaťaženie ovzdušia, t.j. množstvo vypúšťaných emisií v tonách za rok.

Prevádzkovateľom stredného zdroja znečisťovania ovzdušia je PD Poriadie s chovom ošípaných ako zdrojom.

V obci evidujú malé zdroje znečistenia ovzdušia z drobných prevádzok a z rodinných domoch. Obec je plynofikovaná, čo má značný vplyv na znižovanie emisií v ovzduší. Patrí k oblastiam so slabým znečistením ovzdušia.

#### **Lesy a pôda:**

V území Myjavskej pahorkatiny prevažujú dubovo – bukové lesy karpatské. Na nivách vodného toku sú lužné lesy podhorské a horské. Takmer po celom území sú rozptýlené



ostrovčeky dubovo – cerových lesov, dubových xerothermofilných lesov, submediterárnych a skalných stepí, bukových lesov vápnomilných a bukových kvetnatých lesov podhorských. Územie je typickým kopaničiarskym osídlením so špecifickým spôsobom hospodárenia. Práve tu sa zachovali cenné ekosystémy - bohato kosené lúky a lúčne sady s veľkým množstvom ohrozených druhov. Významné sú i porasty na nive vodného toku a bukové porasty.

Obec Rudník má celkovú výmeru 938 ha, z toho 752 ha poľnohospodárskej pôdy, 109 ha lesnej pôdy, 2 ha vodných plôch, 66 ha zastavanej plochy, 9 ha ostatných plôch.

Pôda ako zložka životného prostredia plní produkčnú a environmentálnu funkciu.

Hodnotenie pôdy ako zložka ŽP je potrebné uvažovať:

1. z hľadiska ohrozenosti vodnou a veternou eróziou
2. z hľadiska produkčného potenciálu a plnenia mimo produkčných funkcií
3. z hľadiska ohrozenia kontamináciou

Ako najzávažnejší problém sa javí ohrozenie poľnohospodárskej pôdy eróziou.

Nestabilnými územiaми sú strmé svahy Myjavskej pahorkatiny a Bielych Karpát. V regióne je najviac ohrozených území vodnou eróziou. Príčinou daného stavu je nevhodné usporiadanie štruktúry krajiny – nadmerná rozloha ornej pôdy na úkor pasienkov a lúk, výrub remízok. Je potrebné obnoviť obhospodarovanie kopaníc.

## **Vody:**

### **a/ Povrchové vody**

– vodný tok Rudník so svojimi prítokmi odvodňuje územie obce. Tok v tejto časti patrí do III. triedy znečistenia, čo znamená v rámci charakteristiky kvalitatívneho hodnotenia povrchových vôd znečistenú vodu. Predmetný tok patrí do pôvodnej rieky Váh.

### **b/ Podzemné vody**

– klimatické, hydrologické, geomorfologické pomery spolu s geologicky- tektonickou stavbou okresu podmieňujú hydrologické pomery. V Myjavskej pahorkatine sú podzemné vody viazané na senón a paleogén, neogénne sedimenty a kvartérne diluviálne a proluviálne sedimenty.

V obci je novovybudovaný vodovod z prameňa Fajnory s výdatnosťou 17 – 19,5 l/s. Niektorí obyvatelia majú vybudované vlastné studne, pričom vodu používajú ako úžitkovú vodu. Vodovod nemajú vybudovaný v osadách.



## Hluk

Najväčšími zdrojmi hluku sú cestné komunikácie, železničná trať, technológie v poľnohospodárskych a priemyselných areáloch, negatívne pôsobí hluk zo športovísk.

Najväznejší je hluk z automobilovej dopravy, ktorý negatívne vplýva na okolitú krajinu pozdĺž dopravných koridorov.

Na obyvateľov obce a životné prostredie vzhľadom na umiestnenie hluk nevlýva negatívne. Zaťaženie hluku z automobilovej dopravy môžu vnímať obyvatelia, ktorí majú svoje rodinné domy pozdĺž cestného koridu vedúceho stredom obce.

## Odpadové hospodárstvo:

Obec Rudník podľa zákona č. 223/2001 Z.z. o odpadoch v znení neskorších prepisov je zodpovedná za nakladanie a likvidáciu komunálneho a drobného stavebného materiálu, ktorý vzniká na území obce.

Na území obce nie je žiadna skládka komunálneho odpadu. Komunálny odpad je skladovaný na skládke Kopaničiarska spoločnosť.

Vývoz komunálneho odpadu zabezpečuje obec Hrašné. Obec má zavedený separovaný zber komunálneho odpadu. Zberá tieto zložky odpadu: sklo, plasty, kovový odpad, papier, nebezpečné zložky komunálneho odpadu. Na všetky zložky odpadu má obec zabezpečený zmluvný zber.

Obec neplánuje budovať žiadne nové zariadenie na materiálové zhodnotenie odpadov, ani budovať žiadne nové zariadenia na zhodnocovanie odpadov.

Tab.č.2 Množstvo odpadov vyprodukovaných v roku 2005

Názov odpadu	Množstvo (t/rok)
Sklo	5,76
Batérie a akumulátory	0,83
Kovy	5,58
Zmesový komunálny odpad	46,69
Kal zo septikov	32
Papier a lepenka, tetrapaky	4,94
Plasty	2,09
Pneumatiky	2,77



Výrobné zariadenia	0,19
Objemový odpad	24,88
<b>SPOLU</b>	<b>142,3</b>

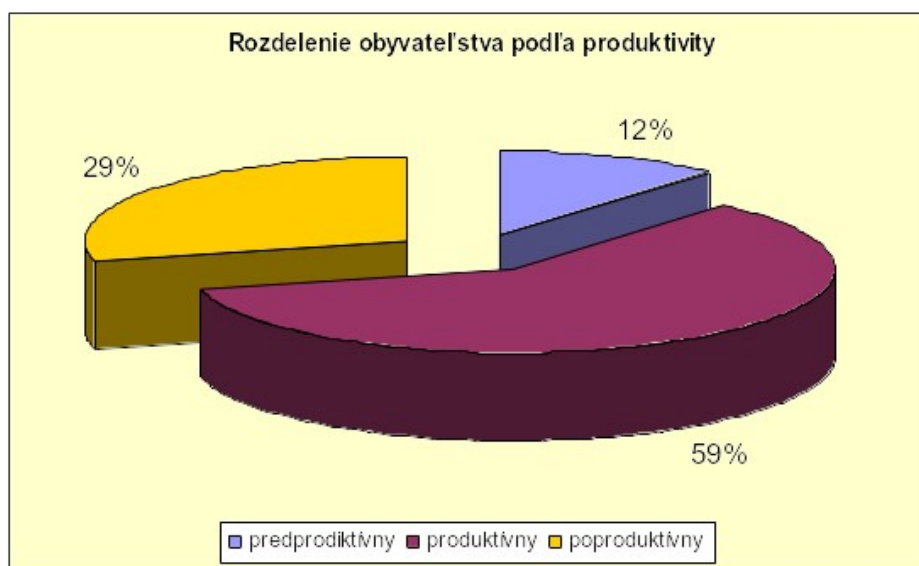
Zdroj: Ročný výkaz o komunálnom odpade z obce za rok 2005

## 2.1.2 Ľudské zdroje

### 2.1.2.1 Demografické charakteristiky

V r.2006 žilo v obci 748 obyvateľov, z toho 52,14% tvorili ženy a 47,86% muži čo korešponduje s celoslovenským priemerom. Z celkového počtu obyvateľov je v obci Rudník 11,50% predproduktívneho, 59,62% produktívneho a 28,88% poproduktívneho obyvateľstva (viď graf č.4). Pomer mužov a žien v produktívnom veku je v prospech mužov.

Graf č. 4 rok 2006

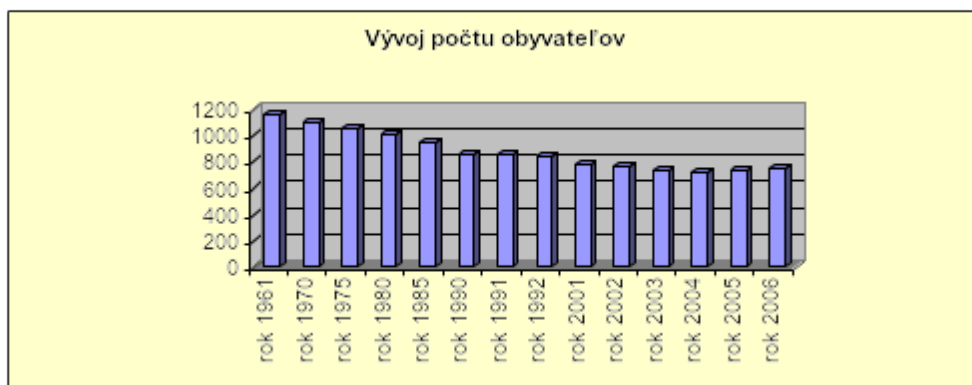


Nasledovný graf ukazuje vývoj počtu obyvateľov obce Rudník od roku 1961, kedy bolo v Rudníku 1166 obyvateľov, do roku 2006. Je na ňom evidentne vidieť klesajúcu tendenciu počtu obyvateľstva, ktorá trvala od r. 1961 až do roku 2004. Od tohto roku je viditeľný rast počtu obyvateľov oproti roku 2004 o 10 obyvateľov a o rok neskôr o ďalších 10 obyvateľov. Najnovší údaj o počte obyvateľov je 769 (k 6.6.2007), ktorý ukazuje, že populácia v tejto obci za posledné tri roky narastá.





Graf č. 5



Zdroj: Obecný úrad Rudník

Ak porovnáme vekovú štruktúru podľa pohlaví, tak pomer žien a mužov v predproduktívnej zložke je pomerne vyrovnaný, v produktívnej zložke prevládajú muži, a v poproduktívnej zložke prevládajú ženy výraznou mierou, a to takmer 2/3 podielom.

Z hľadiska ďalšieho vývoja obyvateľov má značný význam zastúpenie obyvateľov v predproduktívnom veku, ktoré je v tomto prípade nižšie takmer o polovicu ako poproduktívna zložka obyvateľstva. Tento fakt potvrdzuje i ukazovateľ vnútornej demografickej kvality a vitality súčasného obyvateľstva - *index vitality populácie* (pomer predproduktívnej a poproduktívnej zložky). V obci Rudník má tento index klesajúcu tendenciu a v roku 2006 dosiahol hodnotu 40. Znamená to, že ide o regresívny (upadajúci) typ populácie, čo nie je priaznivé z hľadiska ďalšieho reprodukčného procesu.

Tab.č.3 Demografická štruktúra obyvateľov v rokoch 1997 – 2006 v obci Rudník

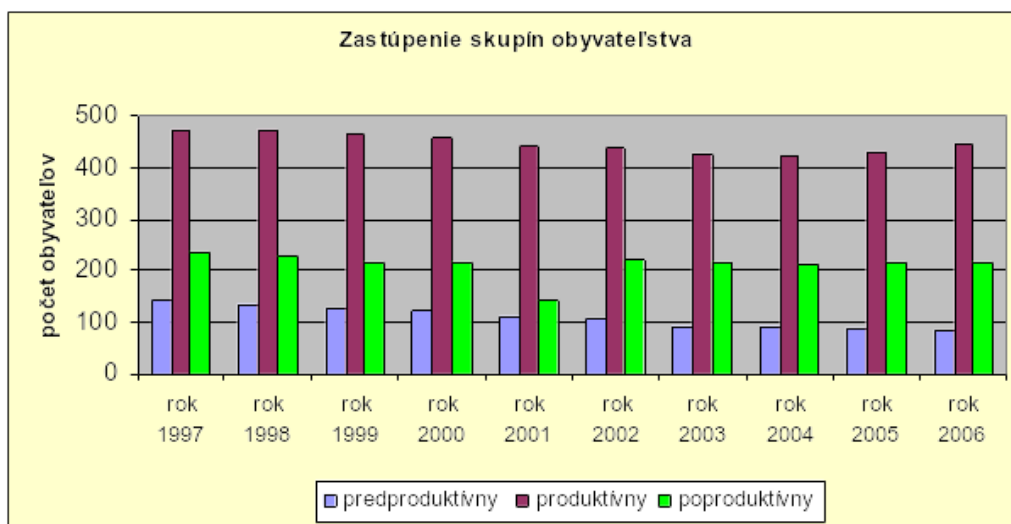
		1997	1998	1999	2000	2001	2002	2003	2004	2005	2006	
Obyvatelia podľa veku	Predpro-	Muži	76	73	67	27	53	51	42	45	43	43
		Ženy	68	64	59	58	60	58	50	48	46	43
		Spolu	144	137	126	124	113	109	92	93	89	86
	Produkt.	Muži	263	264	254	122	249	243	237	233	235	237
		Ženy	210	210	210	205	194	196	189	190	196	209
		Spolu	473	474	464	459	443	439	426	423	731	446
	Poproduk-	Muži	90	85	78	38	75	75	75	75	76	78
		Ženy	148	143	140	142	144	144	142	137	140	138
		Spolu	238	228	218	216	219	219	217	212	216	216
<b>Spolu</b>		855	839	808	799	775	767	735	728	736	748	



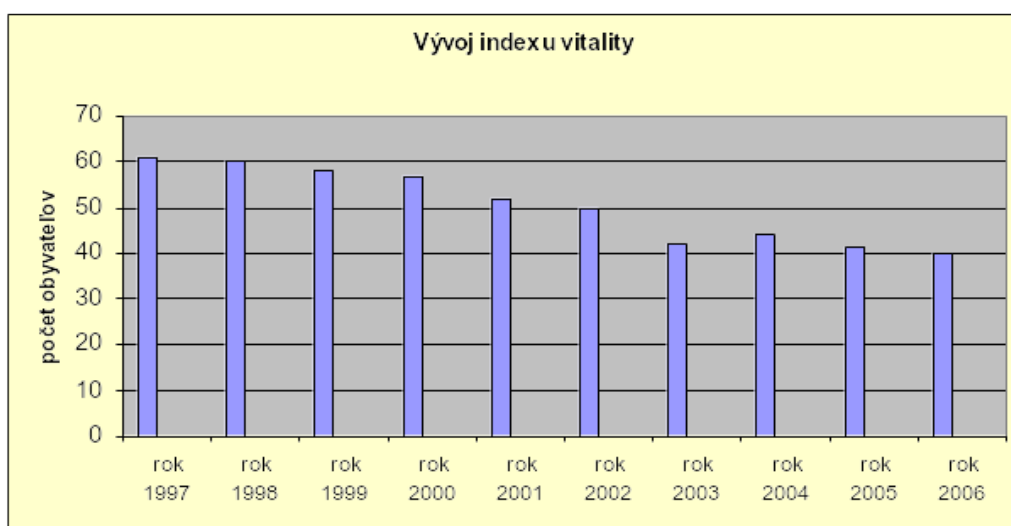
<b>Index vitality</b>	61	60	58	57	52	50	42	44	41	40
-----------------------	----	----	----	----	----	----	----	----	----	----

Zdroj : Štatistický úrad

Graf č. 6



Graf č. 7



### 2.1.2.2 Vierovyznanie



Náboženským vyznaním (vierovyznaním) sa rozumie účasť obyvateľstva na náboženskom živote niektorej cirkvi, alebo vzťah k nej. Štruktúra obyvateľov obce Rudník podľa náboženského vyznania je uvedená v tabuľke č. 4.

V tabuľke vidíme, že 69% obyvateľstva obce sa hlási k evanjelickej cirkvi augsburského vyznania, čo sú takmer 2/3 obyvateľstva. K rímsko-katolíckej cirkvi sa hlási 5%. Ďalšou z cirkví, ktoré sú vyznávané v obci je náboženská spoločnosť Jehovovi svedkovia, ku ktorej sa hlásia 4% obyvateľstva. Bez vyznania je 18% obyvateľov, 3% obyvateľov tvoria nezistené a ostatné náboženstvá (grécko-katolícka, evanjelická cirkev metodistická, cirkev adventistov siedmeho dňa).

Tab.č.4 Vierovyznanie obyvateľov obce Rudník

Vierovyznanie	SOBD 2001	
	Počet	%
Rímskokatolícka cirkev	42	5
Evanjelická cirkev augsburského vyznania	537	69
Náboženská spoločnosť Jehovovi svedkovia	30	4
Apoštolská cirkev	6	1
Bez vyznania	141	18
Nezistené, ostatné*	25	3
<b>Spolu</b>	<b>781</b>	<b>100</b>

Zdroj : SOBD 2001

\*Ostatné – grécko-katolícka, evanjelická cirkev metodistická, cirkev adventistov siedmeho dňa

Graf č.8 Rok 2001





### 2.1.2.3 Národnostné zloženie

Národnosťou sa rozumie príslušnosť osoby k národu, národnostnej menšine alebo etnickej menšine. Pre určenie národnosti nie je rozhodujúca materinská reč, ani reč, ktorú občan prevažne používa alebo lepšie ovláda, ale jeho vlastné rozhodnutie o príslušnosti k národu, národnostnej menšine alebo etnickej menšine. Národnostne možno považovať obec Rudník za etnograficky vyrovnanú, nakoľko až 97% obyvateľstva sa hlási k slovenskej národnosti. K českej národnosti sa hlási 6 občanov, čo v rámci celkovému počtu predstavuje len 1%. Zvyšné 2% pripadajú do kategórie ostatné národnosti. Prehľad národnostnej štruktúry obyvateľov je uvedený v grafe č. 7.

Tab.č.5 Národnostné zloženie obyvateľstva obce Rudník

Národnosť	SODB 2001	
	Počet	%
Slovenská	761	97
Česká	6	1
Ostatné (česká), nezistené	14	2

Zdroj: SODB 2001

Graf č.8 rok 2001





#### 2.1.2.4 Vzdelanie

Vzdelanostná štruktúra obyvateľstva má veľký význam pre rozvoj obce. Podľa tabuľky č. 6 v skladbe jednotlivých druhov vzdelania má obec Rudník najväčší podiel obyvateľov s učňovským vzdelaním bez maturity – 34%. Základné vzdelanie má 25% obyvateľov obce. Nižšie percentuálne zastúpenie majú obyvatelia s učňovským vzdelaním bez maturity a stredným odborným vzdelaním takisto bez maturity. Úplné stredné odborné vzdelanie s maturitou má 14% obyvateľov obce. Zastúpenie vysokoškolsky vzdelaných obyvateľov je v obci nižšie dosahuje 4%. Vo všeobecnosti možno konštatovať, že úroveň vzdelania v obci je na nižšej úrovni, pretože obyvateľstvo so základným a učňovským vzdelaním tvorí až 59% celkového počtu obyvateľstva (viď graf č.9).

Z tabuľky je viditeľné zaostávanie za celoslovenskou vzdelanostnou úrovňou obyvateľstva, ktoré je v nemalej miere ovplyvnené skutočnosťou, že pre ľudí s vyšším školským vzdelaním nie sú vytvorené v obci pracovné príležitosti, v dôsledku čoho po ukončení štúdia odchádzajú za prácou do iných miest. Deti do 16 rokov sú zastúpené 15%.

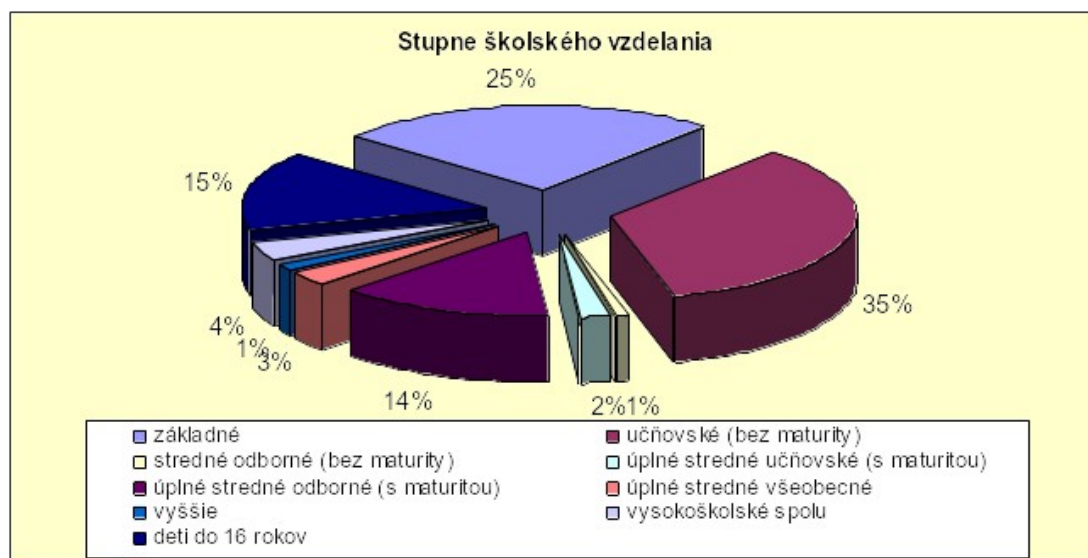
Tab.č.6 Stupeň dosiahnutého vzdelania obyvateľstva



Najvyšší skončený stupeň školského vzdelania	SOBD 2001			
	Muži	Ženy	Spolu	%
Základné	57	140	197	25
Učňovské (bez maturity)	158	103	271	34
Stredné odborné (bez maturity)	4	2	6	1
Úplné stredné učňovské (s maturitou)	8	5	13	2
Úplné stredné odborné (s maturitou)	49	63	112	14
Úplné stredné všeobecné	9	14	23	3
Vyššie	3	1	4	1
Vysokoškolské spolu	17	12	29	4
Z toho: bakalárske	1	0	1	0
doktorské, inžinierske, magisterské	16	12	28	4
doktorandské	-	-	-	-
Ostatní bez udania vzdelania	-	-	-	-
Ostatní bez školského vzdelania	2	1	3	1
Deti do 16 rokov	64	59	123	15
Spolu	381	400	781	100

Zdroj: SOBD 2001

Graf č.9 rok 2001



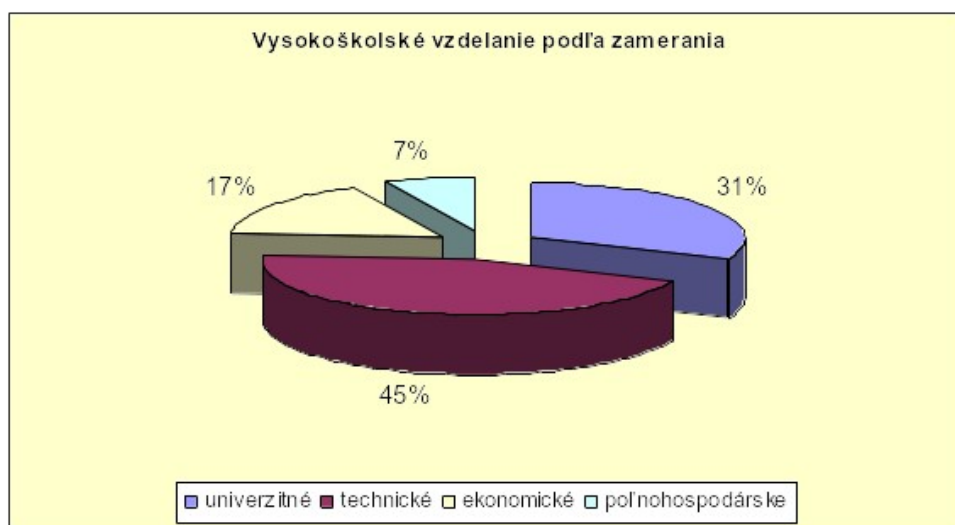
Tab.č.7 Vysokoškolské vzdelanie obyvateľstva



Vysokoškolské podľa zamerania:	Muži	Ženy	Spolu
- univerzitné	3	6	9
- technické	9	4	13
- ekonomické	3	2	5
- poľnohospodárske	2	0	1
- ostatné	-	-	-

Zdroj: SODB 2001

Graf č.10 rok 2001



### 2.1.2.5 Kultúrno-spoločenský život

Obec žije veľmi pestrým kultúrno-spoločenským životom. V obci vyvíjajú činnosť kluby, spolky a združenia:

- Dobrovoľný hasičský zbor Rudník každoročne organizuje súťaž.
- Jednota dôchodcov organizuje relaxačné pobyty pre širokú verejnosť.
- Slovenský zväz záhradkárov sa spolupodieľa na každoročnej výstave Plody Myjavskej pahorkatiny
- Obecné zastupiteľstvo organizuje nohejbalový turnaj a víťanie jari s celoslovenskou výstavou netradičných výrobkov z prútia
- Obec, Jednota dôchodcov a Slovenský zväz záhradkárov organizujú súťaž o najkrajšiu predzáhradku obce Rudník
- Združenie rodičov a priateľov školy každoročne organizuje Štefanský ples.



ZRPŠ, škola a Jednota dôchodcov Rudník každoročne pripravujú Mikulášsky večierok rodičov a starých rodičov.

## 2.1.3 Materiálne zdroje

### 2.1.3.1 Technická infraštruktúra

#### Doprava a dopravné vzťahy

##### *Širšie dopravné vzťahy*

Obec Rudník sa nachádza mimo nadregionálne významných dopravných trás. Katastrálnym územím prechádzajú nasledovné cesty: cesta II. triedy č. 581 smer Myjava – Stará Turá a cesty III. Triedy č. 49926 smer Piešťany, č. 5816 smer Poriadie a č. 5814 smer Jablonka. ktoré sú spravované Trenčianskym samosprávnym krajom a sú využívané najmä miestnym obyvateľstvom. Obec spravuje cesty IV. triedy.

Miestne komunikácie zahŕňajú obecné komunikácie, poľnohospodárske a lesné spevnené a nespevnené cesty.

##### *Miestne komunikácie*

V obci sa nachádzajú miestne komunikácie, ktoré sú asfaltové a v nevyhovujúcom technickom stave, ktoré bude treba v najbližšej budúcnosti zrekonštruovať.

Tab.č.8 Stav objektov na miestnych komunikáciách r. 2005

		Počet	Dĺžka (km)	Plocha (m <sup>2</sup> )
<b>Miestne komunikácie I.-III. triedy spolu</b>		36	19,82	86261
<b>Z toho</b>	<b>betónové</b>	-	-	-
	<b>asfaltové</b>	-	9,375	37500
<b>Námestia</b>		-	-	-
<b>Parkoviská</b>		-	-	-

Zdroj: ročný výkaz obce o miestnych komunikáciách





V obci nie sú vybudované žiadne cyklochodníky.

### ***Železničná doprava***

Na území obce nie je železničná doprava prevádzkovaná, najbližšie železničné stanice sa nachádzajú v obci Poriadie a v meste Myjava.

### ***Autobusová doprava***

Obec Rudník má pravidelné autobusové spojenie s mestami Myjava, Stará Turá a Piešťany.

### **Vodovodná a kanalizačná sieť**

#### ***Zásobovanie pitnou a úžitkovou vodou***

Zásobovanie obyvateľstva pitnou vodou je realizované verejným vodovodom, ktorý je v správe Bratislavskej vodárenskej spoločnosti.

#### ***Kanalizácia a čistenie odpadovej vody***

Obec Rudník nemá vybudovanú kanalizačnú sieť a ani čističku odpadových vôd. Z toho dôvodu musia mať obyvatelia vybudované septiky, žumpy alebo domáce čističky odpadových vôd. Obec má pripravený projekt na vybudovanie kanalizácie a ČOV spoločne s obcou Hrašné.

### **Energetika, plyn a telekomunikácie**

#### ***Zásobovanie elektrickou energiou***

Obec je zásobovaná elektrickou energiou z VN linky 22 kV prostredníctvom miestnych transformačných staníc, ktoré sa nachádzajú pri základnej škole Rudník a v osadách u Hluchých, U Porubských, u Skalských a U Zmekov.

#### ***Plynové rozvody***

Obec je plynofikovaná, 171 bytov má plyn zo siete, čo predstavuje takmer 64%.

#### ***Zásobovanie teplom***



Centrálny rozvod tepla v obci nie je vybudovaný. Domácnosti používajú na vykurovanie plyn, ale aj palivové drevo a tuhé palivo – čierne uhlie, hnedé uhlie, koks. Existujú tiež domácnosti, ktoré vykurojú elektrickým kúrením. V súčasnosti sa do povedomia obyvateľov dostávajú aj iné tzv. alternatívne zdroje vykurovania ako sú vykurovanie pilinami, peletami, briketami, tepelným čerpadlom a solárnymi systémami.

### ***Spoje a telekomunikačné zariadenia***

Počet telefónnych staníc v obci dosahuje počet 106. Obec je tiež pokrytá signálom všetkých mobilných operátorov. Vykryvač sa nachádza v osade U Jurášov.

### ***Obecný rozhlas***

Drôtovým obecným rozhlasom je pokryté takmer celé katastrálne územie obce. Obecný rozhlas sa nenachádza v nasledovných osadách:

- Švancarova dolina
- Osada u Zmekov
- Osada u Blahov

### ***Verejné osvetlenie***

Celá obec aj s okolitými osadami je pokrytá verejným osvetlením. Verejné osvetlenie nemá osada U Blahov.

### **2.1.3.2 Sociálna infraštruktúra**

V obci sa nenachádza žiadna opatrovateľská služba, starí ľudia sú umiestňovaní do Domova dôchodcov na Myjavu.

### **2.1.3.3 Zdravotná infraštruktúra**

V obci Rudník sa nenachádza zdravotné stredisko. Jej obyvatelia využívajú v prípade potreby nemocnicu s poliklinikou a záchranú službu v meste Myjava.

### **2.1.3.4 Kultúrna infraštruktúra**



### Kultúrne zariadenia

Z kultúrnych a športových zariadení sa v obci nachádza :

- Kultúrny dom
- Obecná knižnica
- Požiarna zbrojnica
- Školské ihrisko
- Tenisové a nohejbalové ihrisko
- Požiarna cvičisko

V obci sa nenachádzajú kultúrno-historické pamiatky.

#### 2.1.3.5 Školská infraštruktúra

V obci sa nachádza Materská škôlka a Základná škola 1.- 4. ročník. Starší žiaci dochádzajú do Základnej školy v Myjave, Starej Turej a v Krajnom.

#### 2.1.3.6 Domový a bytový fond

99,2% obyvateľstva obce Rudník býva v súkromných rodinných domoch (podrobný prehľad je uvedený v grafe č.10 a 11. Priemerný vek rodinných domov je 48 rokov. 96 rodinných domov je neobývaných, avšak 56 z nich je určených na rekreáciu. V r. 2001 sa v obci nachádzali 2 bytové domy, ktoré zahŕňali spolu 10 bytov. Momentálne je v obci rozostavaných 5 domov. Obec má v pláne aj ďalšiu výstavbu rodinných domov a bytoviek. V súčasnosti disponuje 20 stavebnými pozemkami.

Tab.č.9 Domový a bytový fond v roku 2001

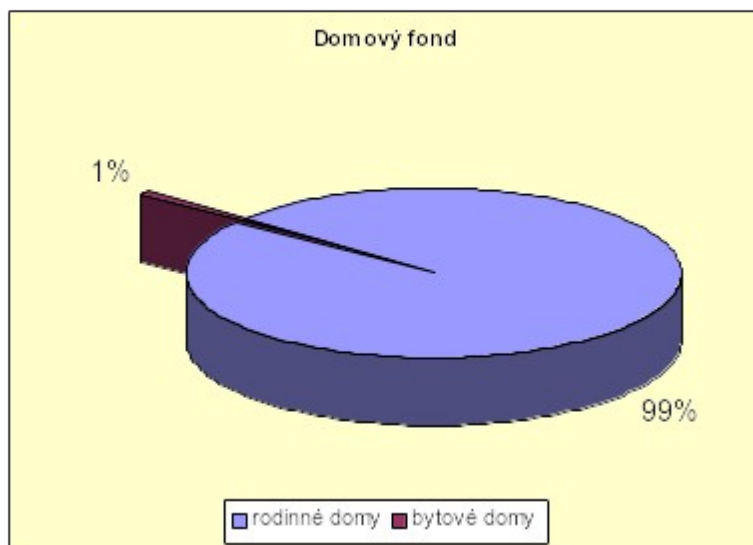
	Rodinné domy	Bytové domy	Ostatné budovy	Domový fond
<b>Domov spolu</b>	347	2	0	349
<b>Trvale obývané domy</b>	251	2	0	253
<b>v %</b>	99,2	0,8	0	100
<b>v tom :</b>	vlastníctvo štátu	1	0	1
	vlastníctvo bytového družstva	0	1	1
	vlastníctvo obce	1	0	1
	vlastníctvo FO	247	0	247
	vlastníctvo PO	1	0	1
	vlastníctvo ostatné	1	1	0
<b>Neobývané</b>	96	0	0	96
<b>Priemerný vek domu</b>	48	17	-	48
<b>Bytov spolu</b>	356	10	0	366



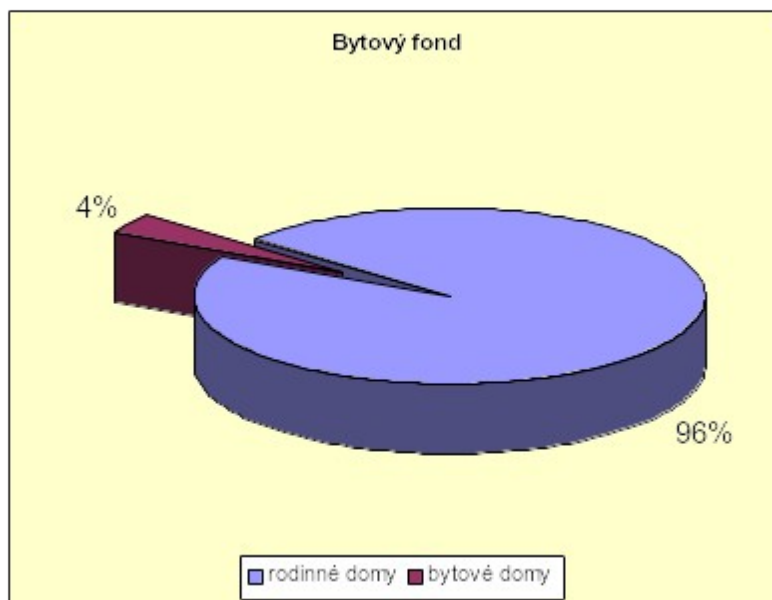
<b>v tom trvale obývané</b>		259	10	0	269
<b>v %</b>		96,3	3,7	0	100
<b>z toho:</b>	<b>družstevné</b>	0	10	0	10
	<b>byty vo vlastníctve občana v bytovom dome</b>	-	-	-	-
<b>Neobývané</b>		97	0	0	97

Zdroj: SODB 2001

Graf č.11 rok 2001



Graf č.12 rok 2001



Veková štruktúra bytového fondu

Väčšina rodinných domov má v priemere 48 rokov, bytové domy majú približne 17 rokov.

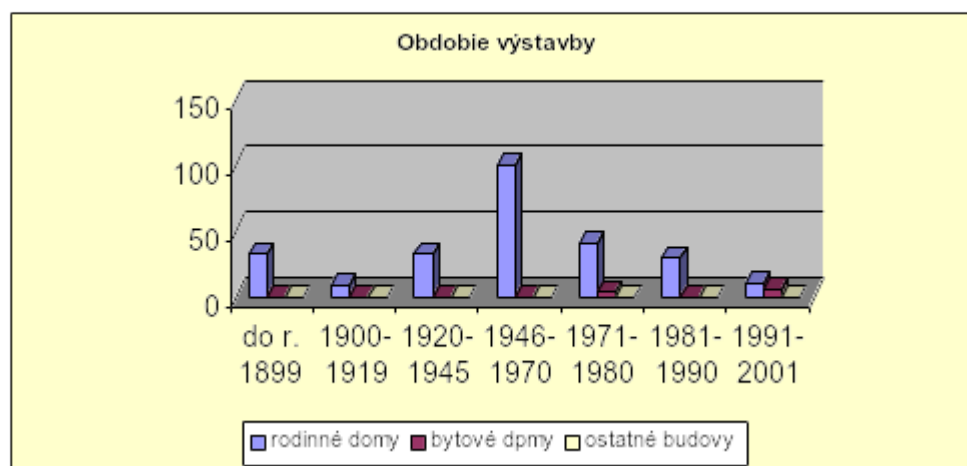


Tab.č.10 Obdobie výstavby trvale obývaných bytov

Obdobie výstavby	Rodinné domy	Bytové domy	Ostatné budovy	Domový fond
do roku 1899 a nezistené	33	0	0	33
1900-1919	10	0	0	10
1920-1945	33	0	0	33
1946-1970	101	0	0	101
1971-1980	41	4	0	45
1981-1990	30	0	0	30
1991-2001	11	6	0	17
<b>Spolu</b>	<b>259</b>	<b>10</b>	<b>0</b>	<b>269</b>
<b>v %</b>	<b>96,3</b>	<b>3,7</b>	<b>0</b>	<b>100</b>

Zdroj: SODB 2001

Graf č.13 rok 2001



### Vybavenie obývaných bytov technickou infraštruktúrou

V r. 2001 malo 91% obývaných bytov v obci Rudník vodovod v byte. 6,3% bytov boli bez vodovodu. Kúpeľňu alebo sprchovací kút malo 81% bytov. 68% domácností malo splachovací záchod. Prípojku na kanalizačnú sieť nemala vybudovanú ani jedna bytová jednotka. Odpadové vody sa vypúšťajú do žump a septikov, ktorými disponuje 79% obývaných bytov. Obec je plynofikovaná.

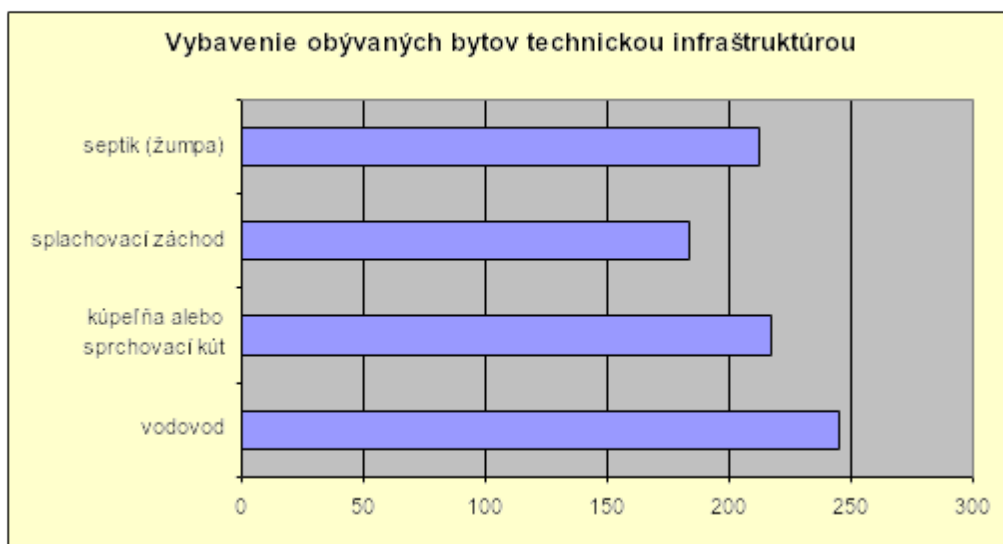


Tab.č.11 Vybavenie obývaných bytov technickou infraštruktúrou

Vybavenie bytov technickou infraštruktúrou	SODB 2001	
	Počet	%
Počet bytov spolu	269	100
<b>Z toho</b>		
S plynom zo siete	171	64
<b>S vodovodom</b>		
- v byte	245	91
- mimo bytu	2	1
- bez vodovodu	17	6
- nezistené	5	2
<b>S kanalizáciou</b>		
- prípojka na kanalizačnú sieť	-	-
- septik (žumpa)	212	79
So splachovacím záchodom	184	68
S kúpeľňou alebo sprch. kútom	217	81

Zdroj: SODB 2001

Graf č.14 rok 2001



### 2.1.3.7 Infraštruktúra voľného času



Infraštruktúra voľného času zabezpečuje športovú činnosť, rôzne športovo-rekreačné aktivity a slúži aj pre oddychové účely obyvateľstva. V obci sa nachádza školské ihrisko a tenisové a nohejbalové ihrisko

### Organizácie v obci

- Jednota dôchodcov Slovenska základná organizácia Rudník
- Slovenský zväz záhradkárov
- Dobrovoľný požiarny zbor Rudník

#### 2.1.3.8 Ostatná infraštruktúra

Medzi tieto zariadenia v obci patrí:

- Obecný úrad
- Pošta
- Požiarna zbrojnica

### 2.1.4 Ekonomické zdroje

#### 2.1.4.1 Ekonomická štruktúra obyvateľstva

Za obzvlášť dôležitú skupinu obyvateľov z pohľadu ekonomického rozvoja obce pokladáme ekonomicky aktívnych obyvateľov. Za ekonomicky aktívne obyvateľstvo sa považujú osoby, ktoré boli v rozhodujúcom okamihu sčítania v pracovnom, členskom, služobnom alebo obdobnom pomere k nejakej organizácii, družstvu, súkromnej osobe alebo inému právnomu subjektu, zamestnávateľa, pomáhajúci, nezamestnaní, osoby samostatne činné, a to bez ohľadu na dĺžku pracovného úväzku. Medzi ekonomicky aktívnych patria aj osoby v základnej vojenskej službe, náhradnej alebo civilnej službe, na vojenskom cvičení, vo väzbe a vo výkone trestu odňatia slobody – pokiaľ trval ich pracovný pomer, ženy na materskej (rodičovskej) dovolenke, ak trvá ich pracovný pomer a nezamestnaní.

V obci Rudník je ekonomicky aktívnych 365 obyvateľov, čo je 46,7% z celkového počtu obyvateľstva (r.2001). V porovnaní s celoslovenským priemerom je to o 4,4% menej, ako podiel všetkých ekonomicky aktívnych obyvateľov z trvale bývajúcich obyvateľov Slovenskej republiky. Podiel ekonomicky aktívnych osôb v Rudníku je nižší i v porovnaní s okresom Myjava i Trenčianskym krajom.

Tab.č.12 Porovnanie ekonomicky aktívnych osôb obce Rudník s okresom, krajom a SR



	Obec Rudník	Okres Myjava	Trenčiansky kraj	SR
Trvalo bývajúce obyvateľstvo	781	29 243	605 582	5 379 455
Ekonomicky aktívne osoby spolu	365	15 292	314 552	2 748 050
Podiel ekonomicky aktívnych osôb v %	46,7%	52,3%	51,9%	51,1%

Zdroj: SODB 2001

Z celkového počtu ekonomicky aktívneho obyvateľstva tvoria ženy 45%, ekonomicky aktívnych mužov je 55%. Až 69% - teda takmer 2/3 ekonomicky aktívnych osôb odchádza do zamestnania mimo obce, nakoľko v obci nie je vytvorený dostatočný počet pracovných príležitostí.

Tab.č.13 Bývajúce obyvateľstvo ekonomicky aktívne podľa pohlavia, dochádzky do zamestnania a podľa odvetvia hospodárstva

Odvetvie hospodárstva	Ekonomicky aktívne osoby			
	Muži	Ženy	Spolu	Z toho odchádza do zamestnania
Poľnohospodárstvo, poľovníctvo a súvisiace služby	17	7	24	16
Lesníctvo, ťažba dreva a pridružené služby	1	0	1	0
Priemyselná výroba	72	70	142	111
Výroba a rozvod elektriny, plynu a vody	4	1	5	5
Stavebníctvo	18	1	19	14
Veľkoobchod a maloobchod	24	15	39	23
Hotely a reštaurácie	2	2	4	2
Peňažníctvo a poisťovníctvo	1	0	1	1
Doprava, skladovanie a spoje	17	5	22	18
Nehnuteľnosti, prenajímanie, obchodné služby, výskum a vývoj	6	4	10	8
Verejná správa a obrana, povinné sociálne zabezpečenie	14	16	30	18
Školstvo	3	15	18	13
Zdravotníctvo a sociálna starostlivosť	2	9	11	9
Ostatné verejné, sociálne a osobné služby	4	1	5	5





<b>EA bez udania odvetví</b>	17	17	34	9
<b>Spolu</b>	202	163	365	252

Zdroj: SODB 2001

### Sektorová zamestnanosť

Z hľadiska štruktúry hospodárskych aktivít sa používa tiež členenie podľa zamestnanosti na tri základné sektory – primárny, sekundárny, terciárny. V primárnom sektore (poľnohospodárstve) je zamestnaných 7%. Najviac EAO (ekonomicky aktívnych obyvateľov) - 46% je zamestnaných v sekundárnom sektore (v priemyselnej výrobe, stavebníctve). V terciárnom sektore (veľkoobchod, maloobchod, hotely, verejná správa, školstvo, zdravotníctvo, sociálna starostlivosť) je zamestnaných 38% EAO. Podrobný popis je uvedený v tab.č.14 a grafe č.15.

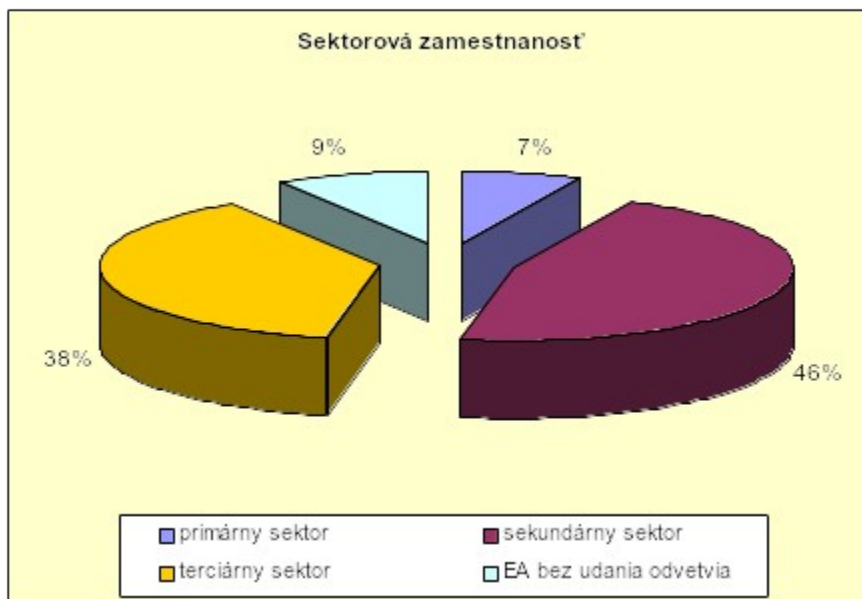
Tab.č.14 Sektorová zamestnanosť

Odvetvie hospodárstva	Ekonomicky aktívne osoby			
	Muži	Ženy	Spolu	Z toho odchádza do zamestnania
<b>Primárny sektor</b>	18	7	25	16
<b>Sekundárny sektor</b>	94	72	166	130
<b>Terciárny sektor</b>	73	67	140	97
<b>EA bez udania odvetvia</b>	17	17	34	9
<b>Spolu</b>	202	163	365	252

Zdroj: SODB 2001

Graf č.15 rok 2001





#### 2.1.4.2 Podnikateľská sféra

Z analýzy hospodárskej základne vyplýva, že v obci má zastúpenie 36 podnikateľských subjektov – z toho 10 právnických a 26 fyzických osôb, ktoré zabezpečujú ekonomický rozvoj obce. Všetky fyzické osoby sú živnostníci. Najväčším zamestnávateľom v obci je spoločnosť Ekotrend, Myjava, spol. s r. o., ktorá zamestnáva 20 ľudí.

Tab.č.15 Právne subjekty v roku 2004

Právne subjekty	Počet
<b>Právnické subjekty spolu</b>	4
<b>Fyzické osoby nezapísané v obchodnom registri – spolu</b>	39
– FO nezapísané v obchodnom registri – živnostníci	39
– FO nezapísané v obchodnom registri -slobodné povolania	0
– FO nezapísané. v obchod. registri -samostatne hospodáriaci roľníci	0
<b>Subjekty vedené v Registri organizácií</b>	43

Zdroj : Štatistický úrad SR

Zastúpenie podnikateľských subjektov, ktoré majú prevádzku v obci Rudník:

- Andrej Bielčik – EXTIN
- EKOTREND Myjava, spol. s r.o. – konzervovanie ovocia, zeleniny, liečivé bylinky
- Martin Cibulka – kovoobrábanie
- Mária Miková – MERY – pletená a šitá výroba odevov



- Vladimír Ferianec – spracovanie dreva, výroba z dreva
- Milan Jakubec - kovoobrábanie
- Miriam Ježová – MASÁŽE – masérske služby
- Alena Svinkásková – maloobchod, veľkoobchod
- Patrik Malek AUTO MALEK – maloobchod, veľkoobchod
- Peter Slaný - obkladanie stien z hotových umelohmotných a drevených profilov
- Milan Smetana – oprava motorových vozidiel, cestná motorová doprava
- METALFORM, s.r.o. – veľkoobchod, maloobchod, spracovanie kovov
- Milan Medňanský – ELIZ – revízia vyhradených elektrických zariadení
- Lenka Galandáková – Lea Gal – krajčírstvo
- Roman Svinkásek – maloobchod, veľkoobchod, verejné stravovanie
- Ján Kružic – oprava bicyklov, maloobchod
- Ján Dinžík – Gátrová píla – SALAŠ J. D.
- Peter Cibulka – kovoobrábanie
- Jaroslav Dinžík – DINTECH – výroba a predaj zmrzliny, maloobchod, výroba drôtených výrobkov
- Štefan Cibulka – sústružnícke práce
- Viera Fridrišková – vedenie účtovníctva, sprostredkovateľská činnosť
- Iveta Grešová – GREPRI – maloobchod, krajčírstvo,
- Jana Škapurová – pohostinská činnosť
- Alois Fridrišek – výroba, inštalácia, opravy elektrických strojov a prístrojov
- Martina Tomšová – SILVEGO – činnosť organizačných a ekonomických poradcov
- Jana Miková – vedenie účtovníctva maloobchod
- Mgr. Igor Pszota – FUT – reklamné činnosti, výkon špecializovanej činnosti v oblasti telesnej kultúry
- Michal Blaško – brúsenie a leštenie kovov
- Štefan Dinžík – maloobchod,
- Milan Miko – N a L – MIKO – výroba nástrojov
- Juraj Mocko PROFBET - staviteľ - vykonávanie jednoduchých stavieb a subdodávok
- Jaroslav Dinžík – grafické práce
- Ing. Peter Adámek – výroba ventilov a armatúr



- Anna Smetanová – obchodno-ekonomická činnosť
- Jaroslav Ježo – kovoobrábanie
- Pavol Pribiš RP – KOVO – kovanie, lisovanie, razenie a valcovanie kovov
- Jozef Lišaník – zvaračské práce
- Štefan Miko MIKO – maliarske, natieračské a sklenárske práce
- Emília Cibulková - kovoobrábanie
- SMETANA AM spol. s r.o. - skladovanie a uskladňovanie okrem prevádzkovania verejných skladov
- METALPRODUCT, s. r. o. - brúsenie a leštenie kovov, zvaračské práce
- Marián Hiblár - betonárske práce, maliarske s natieračské práce
- C & M KOVO s.r.o. - montáž okenného a dverového tesnenia
- Milan Bi – BEČKO - výroba drobných výrobkov z dreva, montáž sadrokartónu
- AUTODOPRAVA RAPANT DUŠAN s.r.o.- nákladná cestná doprava vykonávaná vozidlami do celkovej hmotnosti 3,5 t vrátane prípojného vozidla
- Andrea Zmeková – maloobchod, veľkoobchod
- Ing. Pavol Soviš – spracovanie a povrchová úprava kovov
- Peter Štefík – JARPET - jednoduché montážne práce na zákazku v rozsahu voľnej živnosti
- Pavol Vrábel – výroba brán a prvkov na oplotenie
- Branislav Hrubý – vykonávanie zvaračských prác
- Bc. Simona Fridrišková - organizačná činnosť pre športové kluby a sprostredkovanie ich vystúpení
- Miroslav Miko
- Peter Štefík - JARPET
- Ján Pekník RAGNAR - obkladanie stien a kladenie dlážkových krytín
- Pavol Zmeko - brúsenie nožov, nožníc a jednoduchých nástrojov
- Helena Šimková
- COOP Jednota Senica, spotrebné družstvo
- Genesis, s. r. o. – maloobchod
- Ján Juráš – kovoobrábanie
- Slovenská pošta, a. s.



- Štefan Varga VATO – maloobchod s potravinami, veľkoobchod

Zdroj: Obecný úrad Rudník

Tab.č.16 Štruktúra podnikateľských subjektov podľa OKEČ

Štruktúra právnych subjektov vedených v Registri štatistických jednotiek k 31. 12. 2005			Odvetvová štruktúra hospodárstva (viď. vysvetlivky OKEČ)						
			z toho						
Počet subjektov spolu	v tom		OKEČ 01, 02 a 05	OKEČ 10 - 41	OKEČ 45	OKEČ 50 – 95	v tom		
	právnické osoby	fyzické osoby					OKEČ 50 - 64	OKEČ 65 - 74	OKEČ 75 - 95
OKEČ 01 - 99									
43	4	39	1	12	5	25	20	2	3

Zdroj: Štatistický úrad, Krajská správa v Trenčíne

Vysvetlivky:

- OKEČ 01, 02, 05 Poľnohospodárstvo, lesníctvo, rybolov  
 OKEČ 10 – 41 Ťažba nerastných surovín, priemysel, výroba a rozvod elektriny, plynu a vody  
 OKEČ 45 Stavebníctvo  
 OKEČ 50 – 64 Veľkoobchod, maloobchod, hotely, reštaurácie, doprava, skladovanie, spoje  
 OKEČ 65 – 74 Peňažníctvo a poisťovníctvo, nehnuteľnosti, prenajímanie a obchodné služby, výskum a vývoj  
 OKEČ 75 – 95 Verejná správa a obrana, povinné sociálne zabezpečenie, školstvo, zdravotníctvo a sociálna starostlivosť

**2.1.4.3 Nezamestnanosť**

Miera nezamestnanosti podľa výberového zisťovania pracovných síl (VZPS) sa vypočítava podľa vzorca - disponibilný počet evidovaných nezamestnaných / počet ekonomicky aktívnych osôb (pracujúci vrátane osôb na materskej dovolenke + evidovaní nezamestnaní) x 100. Nezamestnanosť v obci Rudník je nízka, dosahuje hodnotu 5,8%. V obci Rudník bolo ku koncu roku.2007 evidovaných 19 nezamestnaných osôb. (viď tabuľka č. 19).

Tabuľka č. 17 Vývoj počtu uchádzačov o zamestnanie v rokoch 2003 – 2007

Rok	Uchádzači o zamestnanie spolu	Ženy	Muži	Miera nezamestnanosti v %
2003	37	15	22	7,2
2004	26	11	15	6,3
2005	27	12	15	6,2
2006	16	6	10	5,7
2007 <sup>1</sup>	19	11	8	5,8



Zdroj: Úrad práce, sociálnych vecí a rodiny Myjava, 2007

## 2.2 SWOT ANALÝZA

### Príroda, ochrana životného prostredia:

#### **Silné stránky:**

- zdravé a tiché životné prostredie,
- krásna prírodná scenéria,
- vysoký prírodný potenciál,
- vysoký stupeň biodiverzity,
- realizácia separovaného zberu,
- nízke dopravné zaťaženie obce,
- nízky podiel vyprodukovaných emisií podieľajúcich sa na znečistení ovzdušia.

#### **Slabé stránky:**

- výskyt nelegálnych skládok odpadov,
- neudržiavané priekopy pri ceste,
- vysoký stupeň ohrozenia lesných ekosystémov,
- zhoršujúci sa celkový stav životného prostredia,
- stav verejnej obecnej zelene,
- nízky podiel využívaného komunálneho odpadu,
- spaľovanie nebezpečného odpadu v kotloch (plasty, drevotrieska),
- úbytok ovocných sádov ako krajínovotvorného prvku,
- vypúšťanie splaškov do vonkajšieho prostredia, najmä do povrchových vôd,
- nebezpečie erózie pri pestovaní niektorých druhoch plodín,
- nedostatok financií na monitoring životného prostredia.

#### **Príležitosti:**

- využitie obnoviteľných zdrojov energie (biomasa, solárne kolektory, veterné elektrárne),



- monitoring a ochrana životného prostredia,
- využitie prírodných podmienok a polohy obce v rozvoji cestovného ruchu,
- zvýšenie podielu využívaného komunálneho odpadu.

**Ohrozenia:**

- zníženie ekologickej stability územia,
- zvýšenie znečisťovanie povrchových a podzemných vôd nevybudovaním kanalizácie a ČOV,
- prehlbujúce sa znečisťovanie životného prostredia divokými skládkami,
- ohrozenie eróziou pôdy, zosuv pôdy.

**Ludské zdroje, zamestnanosť, podnikateľské prostredie.**

**Silné stránky:**

- dostatok kvalifikovanej pracovnej sily,
- vysoká miera ekonomickej aktivity žien,
- relatívne vysoká úroveň formálneho vzdelania pracovnej sily,
- relatívne vysoký podiel stredoškolsky vzdelanej pracovnej sily,
- nízke náklady na prácu,
- nízka nezamestnanosť,
- rozvoj výstavby domov a bytov v poslednom období,
- tradícia poľnohospodárstva a lesného hospodárstva,
- ekologické poľnohospodárstvo,
- produkčný potenciál lesov,
- silná tradícia existencie remesiel,
- tradícia ovocinárstva.

**Slabé stránky:**

- vysoká finančná zaťaženosť a administratívne bariéry obmedzujúce rozvoj podnikania,
- nízky objem investičného kapitálu,
- málo rozvinuté služby v regióne pre podporu malého a stredného podnikania,



- nedostatok služieb na podporu zamestnanosti,
- nedostatočne rozvinuté poradenské a vzdelávacie služby pre oblasť podnikania,
- málo rozvinuté služby starostlivosti o rodinu, deti a osoby odkázané na starostlivosť zamestnaných osôb,
- nepriaznivá demografická štruktúra obyvateľstva,
- negatívny populačný vývoj daný nízkou mierou natality obyvateľstva a migráciou,
- stagnácia poľnohospodárstva,
- nedostatok investícií v agrárnom sektore,
- nedostato pracovných miest,
- migrácia pracovnej sily,
- málo podnikateľov v obci.

#### **Príležitosti:**

- rozvoj nových foriem miestnej zamestnanosti (agroturistika, sociálne služby v zariadeniach rodinného typu),
- zosúladiť záujem regiónu a trhu práce o požadované vzdelávanie školami,
- možnosť výstavby priemyselného parku, prípadne využitia poľnohospodárskych areálov,
- blízkosť dvoch spádových miest regiónu (Myjava – Stará Turá),
- poloha na cestnej spojnici Myjava - Stará Turá,
- podpora a rozvoj malého a stredného podnikania EÚ,
- rozvoj alternatívnych zdrojov energie (biomasa),
- rozvoj na ovocinárstvo nadväzujúcich odvetví potravinárstva (výroba sušeného ovocia džemov, džúsov, sirupov a destilátov),
- využitie štrukturálnych fondov EÚ (Program rozvoja vidieka),
- ponuka atraktívneho bývania na vidieku.

#### **Ohrozenia:**

- odchod mladých kvalifikovaných ľudí z obce,
- nedostatočná motivácia zamestnávateľov na ďalšom vzdelávaní zamestnancov,
- nedostatočná finančná podpora agrárneho sektoru vládou,
- neriešenie vlastníckych majetkovo-právnych vzťahov.





### **Školstvo, sociálne veci, sociálny priestor**

#### **Silné stránky:**

- ochota učiteľov k ďalšiemu vzdelávaniu,
- využívanie alternatívnych spôsobov vo výchovno-vzdelávacom procese,
- aktívne zapojenie sa žiakov do mimovyučovacích aktivít, rozvoj záujmovej činnosti žiakov,
- rozvoz obedov dôchodcom do odľahlých osád,
- národnostne i religiózne homogénna obec,
- existencia a činnosť spoločenských organizácií: Poľovnícke združenie, Telovýchovná jednota, Jednota dôchodcov, Dobrovoľný požiarny zbor a pod.
- Organizovanie spoločenských a športových podujatí: poľovnícke akcie, MDŽ, plesy, Štefanská zábava, futbalové zápasy a turnaje, nohejbalový turnaj atd.

#### **Slabé stránky:**

- nedostatok finančných zdrojov na rozvoj škôl, ktoré nie sú obce schopné získať ani z mimorozpočtových zdrojov,
- zastarané učebné pomôcky, zastaraný knižničný fond,
- absencia stacionárnych zariadení penzionového typu,
- zhoršujúca sa demografická krivka – starnutie obyvateľstva,
- zlá sociálna situácia mladých, starých a ľudí odkázaných na pomoc druhých,
- nerozvinuté kultúrne a športové aktivity,
- pasivita občanov - ľudia sa uzatvárajú, nezaujímajú sa na akciách a ich organizovaní,
- malý dôraz na výchovu detí v škole,
- absencia vlastného cintorína.

#### **Príležitosti:**



- možnosť pokračovať v štúdiu na stredných školách v regióne,
- možnosť využitia štrukturálnych a iných fondov ako mimorozpočtových zdrojov,
- využitie členstva v regionálnych združeniach ZMOS myjavského regiónu, Združenie obcí kopaničiarskeho regiónu Veľká Javorina-Bradlo, Kopaničiarsky región MAS - spolupráca, pomoc pri spoločných veľkých projektoch.

#### **Ohrozenia:**

- nedostatok finančných zdrojov na prevádzku škôl a školských zariadení, ich vybavenosť a odmeňovanie pedagogických a nepedagogických zamestnancov, ktoré sú vyčlenené v štátnom rozpočte,
- nepriaznivý demografický vývoj ohrozujúci existenciu školy,
- nedostatok finančných prostriedkov v rozpočte obce na spolufinancovanie veľkých projektov,
- nízka občianska participácia.

#### **Služby, cestovný ruch a kultúra.**

##### **Silné stránky:**

- prírodný a kultúrno-historický potenciál obce,
- výborné podmienky na vidiecku turistiku, cykloturistiku, rekreáciu, rehabilitačné a odpočinkové aktivity (poloha v Myjavskej pahorkatine, blízkosť Bielych a Malých Karpát, blízkosť atraktívnych miest – Piešťany),
- blízkosť turistických atrakcií - hradu Branč a Čachtice, mohyla M. R. Štefánika na Bradle,
- blízkosť lyžiarskeho vleku s umelým zasnežovaním a bežkárskych tratí,
- pomníky, pamätníky,
- zachovaná tradičná kultúra a živý folklór,
- ponuka kultúrnych podujatí na dobrej úrovni,
- podujatia na podporu výrobcov výrobkov z prútia.

##### **Slabé stránky:**

- nedostatočná kvalita poskytovaných služieb v cestovnom ruchu,



- málo rozvinutý marketing a kvalita manažmentu cestovného ruchu,
- nedostatočné ubytovacie kapacity v obci a v okolí pre návštevníkov a obchodných cestujúcich, nedostatočná infraštruktúra, zlý stav kultúrnych a historických pamiatok,
- horšia dopravná prístupnosť hlavne v zimnom období,
- absencia kultúrnych pamiatok,
- nedostatočná kvalita poskytovaných služieb,
- nedostatočné využívanie prírodného potenciálu,
- žiadny podnikateľský subjekt podnikajúci v cestovnom ruchu.

### **Príležitosti:**

- zhodnotenie nevyužitého potenciálu, zvýšenie konkurenčnej schopnosti,
- rozvoj obchodu a služieb na podporu cestovného ruchu v susedných mestách,
- ponuka nových produktov cestovného ruchu (gazdovský dvor, kopaničiarska izba, tradičná výroba a pod.),
- využiť členstvo v regionálnych združeniach a prostredníctvom spoločnej cieľenej propagácie zlepšiť imidž obce a regiónu,
- možnosť využitia dobrej polohy v blízkosti hranice s Českom a Rakúskom na rozvoj cestovného ruchu ,
- rozvoj cestovného ruchu na báze využitia prírodného a kultúrneho potenciálu okolia,
- existencia starých neobývaných chalúp, ktoré možno využiť na vidiecky turizmus,
- perspektíva ubytovania v súkromí,
- podpora vidieckeho turizmu a agroturistiky štrukturálnymi fondami EÚ (Program rozvoja vidieka),
- oživenie tradičných remeselníckych zručností,
- zvýšenie potenciálu dlhodobej rekreácie s pozitívnym dopadom na rozvoj zamestnanosti.

### **Ohrozenia:**

- pomalé zavádzanie moderných informačných systémov,
- slabšia kooperácia medzi obcami v regióne prípadne neochota spolupracovať na realizácii spoločných programov,
- pretrvávajúca nízka podpora rozvoja cestovného ruchu,



- nezosúladenie legislatívnych noriem SR a EÚ,
- nedostatok finančných prostriedkov.

### **Doprava a technická vybavenosť**

#### **Silné stránky:**

- rozsah ponúkaných dopravných služieb a dopravnej vybavenosti,
- dobré dopravné spojenie vzhľadom na početnosť spojov,
- dobré pokrytie signálom mobilných sietí,
- vybudovaný vodovod, plynovod,
- čiastočne zrekonštruovaný kultúrny dom,
- vysoké percento voľného investičného materiálu (domy, školy, budovy bývalého JRD a iné stavby),
- dobrá verejná autobusová doprava z obce (Myjava , Senica, Trenčín, Piešťany,
- vytvorené stavebné pozemky – 20.

#### **Slabé stránky:**

- nevyhovujúci technický stav ciest a chodníkov,
- zlá dopravná dostupnosť kopaníc najmä v zimných mesiacoch,
- nedostatok chodníkov,
- slabá informovanosť verejnosti o činnosti samosprávy a života v obci,
- nedostatočné pokrytie internetovým a TV signálom,
- nevybudovaná kanalizácia a ČOV,
- nedoriešený systém odpadového hospodárstva,
- zlý technický stav obecných budov a zariadení,
- absencia športovísk a oddychových zón ,
- slabé prepojenie na hlavné diaľničné cestné a železničné siete a uzly,
- zlá úroveň infraštruktúry pre rozvoj športu a telesnej kultúry,
- málo parkovacích miest pre návštevníkov obce,
- nedostatočne rozvinutá infraštruktúra pre progresívne informačné technológie,
- údržba ciest v zimnom období,



- neupravené chodníky, cestné rigoly.

#### **Príležitosti:**

- budovanie trás cyklistickej a pešej dopravy na jestvujúcich alebo súbežne s jestvujúcimi cestami,
- využívanie informačných technológií, dostupnosť verejného internetu,
- rozšírenie rozvodov KT,
- efektívne využitie prostriedkov z fondov EÚ,
- využitie členstva v regionálnych združeniach ZMOS myjavského regiónu, Združenie obcí kopaničiarskeho regiónu Veľká Javorina-Bradlo, Subregión Bradlo, Región Branč, Kopaničiarsky región MAS - spolupráca, pomoc pri spoločných väčších projektoch.

#### **Ohrozenia:**

- nedostatok investícií do rozvoja dopravy, telekomunikácií a informatizácie verejného sektora,
- rast individuálnej dopravy pri súčasnom poklese hromadnej dopravy,
- negatívne účinky dopravy na životné prostredie,
- nárast cien plynu .

## **2.3 ANALÝZA PROBLÉMOV**

V tejto časti sú analyzované hlavné problémové oblasti, ktoré sú ústrednými bodmi ďalšieho zamerania procesu strategického plánovania v obci Rudník. Ich správna identifikácia vychádza jednak zo spolupráce so zástupcami samospráv, miestnymi podnikateľmi a obyvateľmi ako aj z predikcie negatív identifikovaných v slabých stránkach a ohrozeniach v rámci SWOT analýzy. Na základe toho bol v obci Rudník identifikované 4 kľúčové problémy:

#### **Kľúčový problém č.1: Zhoršujúci sa stav životného prostredia**

Príčinami tohto problému sú:



- Nevybudovaná kanalizácia a ČOV - splašky sú vypúšťané do vonkajšieho prostredia, najmä do povrchových vôd.
- Nevyriešené odpadové hospodárstvo - chýba technika a kontajnery, chýbajú skládky na bioodpad (kompostárne).
- Nízke environmentálne povedomie občanov.
- Slabá starostlivosť o genofondovo významné oblasti.
- Nízky stupeň ekologickej stability územia a ochrana biodiverzity.
- Stav verejnej zelene.
- Nebezpečie erózie v k. ú. obce.
- Rast individuálnej dopravy pri súčasnom poklese hromadnej dopravy.

### **Kľúčový problém č.2: Nedostatočná úroveň miestnej infraštruktúry**

#### Príčinami tohto problému sú:

- Nevyhovujúci stav a absencia chodníkov, miestnych komunikácií a parkovacích miest.
- Nevyhovujúci stav obecných budov (školské zariadenia, kultúrny dom).
- Nevyhovujúci stav verejných priestranstiev.
- Nevyhovujúci stav športových zariadení a ich celkový nedostatok
- Absencia stacionárneho zariadenia penzionového typu.
- Nedostatočná dostupnosť internetu a nedostatočne rozvinutá infraštruktúra pre progresívne informačné technológie.
- Absencia vlastného cintorína.

### **Kľúčový problém č.3 – Stagnácia rozvoja podnikateľskej činnosti a cestovného ruchu**

#### Príčinami tohto problému sú:

- Nevyhovujúci infraštruktúra cestovného ruchu (ubytovanie, sociálne zariadenia, občerstvenie).
- Nedostatočné využívanie prírodného potenciálu.
- Úpadok poľnohospodárstva.
- Nevytvorené podmienky pre rozvoj malého a stredného podnikania.
- Nerozvinutý marketing a manažment cestovného ruchu .
- Absencia infraštruktúry cyklistických a turistických trás s prepojením na existujúce.



#### **Kľúčový problém č.4 - Nedostatočné podmienky pre kultúrno-spoločenský a sociálny život**

Príčinami tohto problému sú:

- Nedostatočná kvalita poskytovaných služieb.
- Nedostatočné sociálne zabezpečenie dôchodcov.
- Nedostatočné využívanie kultúrno-spoločenských objektov.
- Nízky záujem občanov a spolkov o kultúrno-spoločenské akcie v obci.

### **3. ROZVOJOVÁ STRATÉGIA**

Na základe analýzy problémov si obec Rudník stanovila nasledovný **strategický cieľ**:

#### **3.1 STRATEGICKÝ CIEĽ OBCE RUDNÍK**

Vytvorenie podmienok pre všestranne kvalitný život občanov priamo v obci zlepšením stavu životného prostredia budovaním infraštruktúry, tvorby pracovných príležitostí, rozvoja bytového fondu, vzdelávania, starostlivosti o starších občanov ako aj zlepšením podmienok pre rozvoj cestovného ruchu tak, aby sa obec stala domovom a miestom pre plnohodnotný život všetkých jej obyvateľov.

#### **3.2. ŠPECIFICKÉ CIELE A OPATRENIA**

Pre dosiahnutie strategického cieľa si obec stanovila nasledovné 4 špecifické ciele:

##### **3.2.1 Špecifický cieľ č. 1:**

*Zlepšenie stavu životného prostredia a racionálneho využívania zdrojov prostredníctvom dobudovania a skvalitnenia environmentálnej infraštruktúry a posilnenie trvalo udržateľného rozvoja.*



### 3.2.1.1 Opatrenie č 1.1: Ochrana a racionálne využitie vôd

Cieľom opatrenia je zvýšená ochrana a zlepšenie stavu prírodných zdrojov vôd, vodných ekosystémov, komplexné riešenie ekologických a vodohospodárskych záujmov a zlepšenie zdravotného stavu obyvateľstva

- Aktivity**
- vybudovanie a rozšírenie vodovodnej siete,
  - budovanie a rekonštrukcia zariadení na distribúciu pitnej vody,
  - technické opatrenie na ochranu vodných zdrojov,
  - vybudovanie a rekonštrukcia kanalizácie a ČOV,
  - vybudovanie domových ČOV,
  - zníženie erózie, spomalenie odtoku vody z krajiny a zvýšenie biodiverzity.

**Konečný prijímateľ:**

- Združenie obcí kopaničiarskeho regiónu Veľká Javorina – Bradlo,
- obec Rudník.

**Monitorovacie indikátory:**

- dĺžka vodovodnej siete (m),
- počet napojených domácností.

### 3.2.1.2 Opatrenie č 1.2: Znižovanie emisií znečisťujúcich látok a využitie obnoviteľných zdrojov energie

Cieľom tohto opatrenia je znížiť koncentráciu znečisťujúcich látok v ovzduší a znížovanie emisií skleníkových plynov.

- Aktivity**
- zamedziť znižovaniu spojov SAD a tým obmedziť automobilovú dopravu,
  - využívanie obnoviteľných zdrojov energie (štiepka, pelety, príp. slama) a racionálne využívanie neobnoviteľných,
  - zmena technológií znečisťujúcich ovzdušie,
  - monitoring emisií zdrojov znečisťovania ovzdušia,





- znižovanie emisií z oblasti poľnohospodárskej výroby.

**Konečný prijímateľ:**

- obec Rudník.

**Monitorovacie indikátory:**

- počet prichádzajúcich autobusových spojov do obce

**3.2.1.3 Opatrenie č. 1.3: Odpadové hospodárstvo a riešenie problematiky  
environmentálnych záťaží**

Cieľom je dobudovanie infraštruktúry odpadového hospodárstva a znižovanie negatívnych vplyvov nelegálnych skládok odpadov na ekosystémy

- Aktivity**
- vybudovanie skládky, úpravu zberného dvora, kontajnerových státí a obstaranie kontajnerov,
  - odstránenie nelegálnych skládok odpadov,
  - rozšírenie separovaného zberu o nové zložky komodít,
  - podpora vyššieho zhodnocovania vyprodukovaných druhov odpadov, ktoré tvoria veľký podiel odpadov,
  - systematická sanácia starých environmentálnych záťaží a rekultivácia priestorov skládok odpadov ohrozujúcich životné prostredie.

**Konečný prijímateľ:**

- obec Rudník,
- Združenie miest a obcí myjavského regiónu.

**Monitorovacie indikátory:**

- množstvo vytriedeného odpadu (t/rok),
- zvýšenie podielu využívaného komunálneho odpadu (%),
- množstvo zhodnoteného biologického odpadu (t/rok).

**3.2.1.4 Opatrenie č. 1.4: Ochrana prírodného prostredia a krajiny**

Cieľom je zlepšenie stavu verejnej zelene, infraštruktúry ochrany prírody a krajiny a zachovanie biodiverzity prostredníctvom zavedenia monitorovacích systémov.

- Aktivity**
- realizácia programov starostlivosti o chránené územia,
  - zlepšiť stav verejnej zelene na území obce,



- prostredníctvom monitoringu zachovať vysoký stupeň biodiverzity,
- dopracovanie dokumentov ochrany prírody (MUSES),
- realizácia ekostabilizačných opatrení,
- zatrávenie a zalesnenie poľnohospodárskeho pôdneho fondu,
- ochrana a zveľaďovanie lesa na princípe trvalo udržateľného rozvoja,
- zachovanie reprodukcie genofondu drevín,
- zvýšenie environmentálneho povedomia ľudí a výchova k lepšiemu vzťahu k životnému prostrediu.

**Konečný prijímateľ:**

- obec Rudník,
- Združenie obcí kopaničiarskeho regiónu Veľká Javorina – Bradlo,
- Štátna ochrana prírody,
- fyzické alebo právnické osoby oprávnené na podnikanie v zmysle obchodného alebo živnostenského zákonníka.

**Monitorovacie indikátory:**

- plocha novovytvorených chránených území (m<sup>2</sup>),
- plocha územia revitalizovanej verejnej zelene (m<sup>2</sup>).

**3.2.2 Špecifický cieľ č. 2:**

*Zvýšenie dostupnosti, kvality občianskej infraštruktúry a vybavenosti územia*

**3.2.2.1 Opatrenie č 2.1: Zlepšenie stavu dopravnej infraštruktúry**

Cieľom je výstavba a modernizácia dopravnej infraštruktúry, zlepšenie dostupnosti Starej Myjavy, podpora rozvoja ekonomických aktivít a zvýšenie konkurencieschopnosti obce.

- Aktivity**
- výstavba a rekonštrukcia miestnych komunikácií a chodníkov,
  - vybudovanie a rekonštrukcia parkovacích miest,
  - rekonštrukcia verejných priestranstiev,
  - regenerácia námestia,
  - rekonštrukcia autobusových zastávok,
  - zvýšenie energetickej efektívnosti verejného osvetlenia.



**Konečný prijímateľ:**

- obec Rudník
- Združenie obcí kopaničiarskeho regiónu Veľká Javorina – Bradlo,
- Združenie miest a obcí myjavského regiónu.

**Monitorovacie indikátory:**

- dĺžka vybudovaných a zrekonštruovaných miestnych komunikácií (km),
- celková plocha vybudovaných parkovacích miest (m<sup>2</sup>),
- dĺžka vybudovaných a zrekonštruovaných chodníkov (km),
- počet zrekonštruovaných autobusových zastávok,
- celková plocha zregenerovaného námestia (m<sup>2</sup>).

**3.2.2.2 Opatrenie č 2.2: Zlepšenie stavu obecných budov**

Cieľom je rekonštrukcia verejných objektov využívaných na vzdelávacie, kultúrno-spoločenské a osvetové účely

- Aktivity**
- rekonštrukcia objektu obecného úradu,
  - rekonštrukcia a modernizácia kultúrneho domu,
  - rekonštrukcia a modernizácia objektu požiarnej zbrojnice,
  - rekonštrukcia a modernizácia budovy školy.

**Konečný prijímateľ:**

- obec Rudník.

**Monitorovacie indikátory:**

- konečný stav zrekonštruovaných budov.

**3.2.2.3 Opatrenie č. 2.3: Rozvoj stavebnej činnosti v oblasti bývania na území obce**

Cieľom tohto opatrenia je príprava územnoplánovacej dokumentácie a obnova domového a bytového fondu

- Aktivity**
- tvorba územného plánu obce,
  - výstavba nových bytových domov a obnova nevyužitého fondu,
  - vybudovanie inžinierskych sietí a technickej vybavenosti pre bytovú výstavbu,



- výstavba nových rodinných domov, bytových domov a obnova nevyužitého bytového fondu.

**Konečný prijímateľ:**

- obec Rudník.

**Monitorovacie indikátory:**

- plocha vykúpených pozemkov (m<sup>2</sup>),
- dĺžka vybudovaných inžinierskych sietí pre bytové domy (m),
- počet nových bytových domov,
- počet obyvateľov obce.

**3.2.3 Špecifický cieľ č. 3:**

*Podpora rozvoja podnikania a služieb cestovného ruchu*

**3.2.3.1 Opatrenie č. 3.1: Podpora súkromného sektora**

Cieľom tohto opatrenia je vytvoriť podmienky pre konkurencieschopné podnikateľské prostredie s dôrazom na rozvoj stredných a malých podnikov vrátane živnostníkov a rozvoja remesiel. Stabilizovať a modernizovať poľnohospodárstvo a lesné hospodárstvo a podporovať produkciu ekologicky nezávadných poľnohospodárskych produktov, výrobkov drevárskeho priemyslu a biomasy.

- Aktivity**
- podpora začínajúcich a expandujúcich inovatívnych firiem,
  - príprava územia a realizácia infraštruktúry pre priemyselnú zónu,
  - podpora budovania infraštruktúry existujúcich a novovznikajúcich podnikateľských subjektov,
  - podpora výroby a podnikateľských subjektov, ktoré využívajú surovinové zdroje regiónu,
  - účasť na veľtrhoch a výstavách,
  - zvýšenie rôznych typov inovácií v podnikateľskej sfére,
  - podpora poradenstva, vzdelávania a propagácie pre podnikateľov,
  - podpora využitia IKT a elektronického obchodu v malých a stredných podnikoch,
  - rozvoj tradičných foriem remesiel,
  - rozvoj netradičných foriem poľnohospodárstva a lesného hospodárstva,



- nákup novej poľnohospodárskej techniky a technológie,
- podpora rastlinnej a živočíšnej výroby s dôrazom na zachovanie dedičstva vidieka,
- modernizácia technológií a postupov výroby.

**Konečný prijímateľ:**

- obec Rudník,
- fyzické alebo právnické osoby oprávnené na podnikanie v zmysle obchodného alebo živnostenského zákonníka.

**Monitorovacie indikátory:**

- počet novovytvorených pracovných miest v obci,
- počet novovytvorených podnikov v obci,
- nárast príjmov z dane nehnuteľnosti od podnikateľských subjektov,
- počet realizovaných projektov na revitalizáciu poľnohospodárstva a lesného poľnohospodárstva.

**3.2.3.2 Opatrenie č. 3.2: Infraštruktúra cestovného ruchu a športu**

Cieľom opatrenia je podporovať rozvoj cestovného ruchu najmä v oblasti vidieckeho turizmu, športu a cykloturistiky.

- Aktivity**
- podporovanie rekonštrukcie rodných domov na účely vidieckej turistiky,
  - rozšírenie siete cyklotrás a turistických chodníkov a ich prepojenie so širším okolím,
  - dobudovanie informačného systému popri komunikáciách s informáciami o možnostiach ubytovania, stravovania a občerstvenia,
  - podporovať podnikateľské aktivity na poskytovanie stravovania a občerstvenia,
  - vybudovanie požičovne športovo-rekreačných potrieb a úschovne bicyklov a motoriek,
  - skvalitňovanie služieb CR,
  - podpora vytvárania špecifických produktov CR,



- rozvoj cezhraničnej spolupráce,
- podpora budovania infraštruktúry CR,
- podpora propagácie a prezentácie obce a jeho subjektov CR,
- vzdelávanie a príprava pracovníkov v CR a obyvateľstva,
- vypracovanie koncepcie rozvoja cestovného ruchu obce s regionálnym dosahom.

**Konečný prijímateľ:**

- obec Rudník,
- fyzické alebo právnické osoby oprávnené na podnikanie v zmysle obchodného alebo živnostenského zákonníka,
- Združenie obcí kopaničiarskeho regiónu Veľká Javorina – Bradlo.

**Monitorovacie indikátory:**

- počet novovytvorených pracovných miest v obci,
- počet novovytvorených zariadení cestovného ruchu, rekreácie a športu v obci,
- nárast príjmov z dane nehnuteľnosti od podnikateľských subjektov,
- nárast príjmov v rozpočte obce o daň z ubytovania,
- počet dobudovaných informačných systémov popri cestách,
- počet vybudovaných ihrísk a športových zariadení,
- počet pracovníkov vzdelaných v oblasti CR,
- počet spracovaných informačných materiálov.

**3.2.4 Špecifický cieľ č. 4:**

*Zvýšenie kvality služieb a rozvoj kultúrneho a spoločenského života*

**3.2.4.1 Opatrenie č. 4.1: Zvýšiť kvalitu sociálnych a zdravotných služieb**

Cieľom opatrenia je skvalitnenie sociálnej práce a sociálnych a zdravotných služieb

**Aktivity** - zvyšovanie úrovne poskytovaných sociálnych a zdravotných služieb,



- budovanie zariadení sociálnych služieb (denný stacionár, domov dôchodcov, budovanie útulkov pre bezdomovcov a týrané matky s deťmi),
- zvyšovať štandard zdravotníckych zariadení,
- zabezpečenie zdravotnej starostlivosti o starých a dlhodobo chorých,
- rozvoj terénnych sociálnych služieb uprednostňujúcich zotrvanie sociálne odkázaných občanov v prirodzenom prostredí s podporou zariadení s denným a krátkodobým pobytom.

**Konečný prijímateľ:**

- obec Rudník,
- Trenčiansky samosprávny kraj,
- subjekty poskytujúce sociálne služby a vykonávajúce opatrenia sociálnoprávnej ochrany detí a sociálnej kurately,
- Združenie miest a obcí myjavského regiónu.

**Monitorovacie indikátory:**

- počet vybudovaných sociálnych zariadení,
- počet lôžok vo vybudovaných zariadeniach,
- počet novovytvorených pracovných miest v oblasti sociálnych služieb.

**3.2.4.2 Opatrenie č. 4.2: Zvýšiť kvalitu verejných služieb**

Cieľom je zabezpečiť služby kvalitné, udržateľné a dostupné všetkým.

- Aktivity**
- budovanie infraštruktúry informačných sietí a internetizácia obce – verejný internet,
  - podpora podnikateľov v oblasti poskytovania verejno-prospešných služieb.

**Konečný prijímateľ:**

- obec Rudník,
- fyzické alebo právnické osoby oprávnené na podnikanie v zmysle obchodného alebo živnostenského zákonníka.

**Monitorovacie indikátory:**

- počet novovytvorených voľnočasových zariadení,



- počet novovytvorených zariadení poskytujúcich služby,
- počet podporených podnikateľov.

### 3.2.4.3 Opatrenie č.4.3: Podpora športu a kultúry v obci

Cieľom je vytvoriť sieť kvalitných a koordinovaných služieb a k tomu nadväzujúcich aktivít v oblasti športu a kultúry za aktívnej spolupráce spoločenských organizácií a spolkov pôsobiacich v obci.

- Aktivity**
- organizovanie a zvýšenie kvality tradičných spoločenských podujatí,
  - vybudovanie zariadení na voľnočasové aktivity,
  - výstavba, rekonštrukcia a modernizácia športových zariadení,
  - podpora budovania oddychových zón,
  - podpora výmeny kultúry na regionálnej, národnej a medzinárodnej úrovni,
  - spolupráca občianskych združení a iných právnych subjektov a fyzických osôb pôsobiacich v oblasti telesnej kultúry,
  - zavádzanie nových technológií do renovácie športových objektov,
  - podpora kultúrnych a športových aktivít zdravotne postihnutých občanov.

#### Konečný prijímateľ:

- obec Rudník,
- obecné organizácie a združenia.

#### Monitorovacie indikátory:

- počet tradičných a nových spoločenských podujatí a atrakcií,
- počet aktivít zameraných na zvýšenie úrovne informovania obyvateľov
- počet novovytvorených organizácií v obci.
- počet novovybudovaných a zrekonštruovaných športových zariadení.

## 4. FINANČNÝ PLÁN

Tabuľka 27 Plán realizácie projektov na roky 2008 – 2013

Názov projektu	Rok realizácie	Celková suma v Sk	Zdroje financovania
Zateplenie a modernizácia budovy ZŠ a MŠ	2009	8 mil. Sk	ROP, rozpočet obce



*Tento projekt je spolufinancovaný Európskymi spoločenstvami*

55





*Program hospodárskeho a sociálneho rozvoja obce Rudník*

Názov projektu	Rok realizácie	Celková suma v Sk	Zdroje financovania
Skvalitnenie lokálnej infraštruktúry a zvýšenie ratingu obce Rudník za účelom vytvárania nových pracovných miest	2012	23 mil. Sk	ROP, rozpočet obce
Priemyselný park	2010	20 mil. Sk	SARIO, rozpočet obce,
Separovaný zber, úprava zberného dvoru	2008	2 mil. Sk	EF, rozpočet obce a rozpočet ZMO MR (KR – MAS)
Rekonštrukcia miestnych komunikácií a dobudovanie parkovacích miest	2009 – 2011	25,5 mil. Sk	ROP (PRV), rozpočet obce a rozpočet ZOKR VJ-B (KR – MAS)
Úprava verejných priestranstiev	2009	1 mil. Sk	PRV a rozpočet obce
Revitalizácia verejnej zelene	2008	400 tis. Sk	Nadácia Ekopolis a rozpočet obce
Rekonštrukcia a dobudovanie chodníkov	2008 – 2010	1,2 mil. Sk	PRV a rozpočet obce
Rekonštrukcia autobusových zastávok	2011	2 mil. Sk	ROP (PRV), rozpočet obce a rozpočet ZMO MR (KR – MAS)
Zvýšenie energetickej efektívnosti verejného osvetlenia	2009	1 mil. Sk	PRV a rozpočet obce
Tvorba územného plánu obce	2009	0,7 mil. Sk	PRV a rozpočet obce
Kúpa pozemkov na individuálnu domovú výstavbu	2009	500 00 Sk	Rozpočet obce (PRV)
Vybudovanie infraštruktúry pre IBV	2012	1,3mil. Sk	Rozpočet obce, SPP, BVS, (PRV)
Výstavba infraštruktúry CR (odpočívadlá, rozhľadne, informačné tabule s informáciami o možnostiach ubytovania, stravovania a občerstvenia v regióne)	2009	2,5 mil. Sk	OPKaHR (PRV) a rozpočet ZOKR VJ-B (KR – MAS)
Odkanalizovanie regiónu Veľká Javorina - Bradlo, spádová oblasť Myjava	2010	30 mil. Sk	OPŽP rozpočet ZOKR VJ-B (KR – MAS) a rozpočet obce
Nákup novej techniky a strojov potrebných k údržbe verejných priestranstiev	2009	0,7 mil. Sk	PRV a rozpočet obce
Projekt Ovocno-destilátova cesta	2011	3,8 mil Sk	OPKaHR a rozpočet ZOKR VJ-B (KR – MAS)
Výkup pozemkov na cintorín	2012	500 000,- Sk	ROP, rozpočet obce
Výstavba domu smútku a cintorína	2013	10 mil. Sk	ROP, rozpočet obce

EF – Enviromentálny fond

OPKaHR - Operačný program Konkurencieschopnosť a hospodársky rast

OPŽP – Operačný program životné prostredie

PRV – Program rozvoja vidieka

ROP – Regionálny operačný program

ZOKR VJ-B - Združenie obcí kopaničiarskeho regiónu Veľká Javorina – Bradlo

ZMO MR Združenie miest a obcí myjavského regiónu

KR – MAS - Kopaničiarsky región - Miestna akčná skupina



## 5. ZABEZPEČENIE REALIZÁCIE

### 5.1 INŠTITUCIONÁLNE A ORGANIZAČNÉ ZABEZPEČENIE

Do rozvoja obce je zapojené obecné zastupiteľstvo a zodpovedá za zabezpečenie procesov riadenia v rámci implementácie PHSR a tým dosiahnutia výsledkov zameraných na trvalé zlepšovanie kvality života obyvateľov obce. Takisto riadi, rozvíja a sprístupňuje vedomosti, uplatňuje potenciál zamestnancov na tímovej aj individuálnej úrovni, podporuje tímovú prácu na úrovni celej organizácie, plánuje činnosti na podporu dosahovania cieľov organizácie a efektívneho riadenia procesov strategického plánovania. Aby tento model fungoval je dôležité, aby sa zamestnanci angažovali v rozvoji obce, mali kompetencie a viedli dialóg s členmi obecného zastupiteľstva.

Obecné zastupiteľstvo implementuje víziu rozvoja a strednodobú stratégiu obce prostredníctvom programového dokumentu. Programový dokument sa týka všetkých aktérov a podporujú ho zmysluplné programy. Je v ňom definovaná stratégia, ktorá je založená na súčasných a budúcich potrebách a očakávaniach zainteresovaných strán, vychádza z kľúčových disparít a stavia na faktoroch, ktoré ich odstraňujú alebo zmierňujú. Táto stratégia vychádza z informácií získaných z monitorovania a hodnotenia, je ju možné prehodnocovať a upravovať.

Obec plánuje a riadi svoju spoluprácu i s externými partnermi s využitím verejných ako aj súkromných finančných zdrojov, pričom organizácia riadi finančné toky podľa platnej metodiky, zákonov a nariadení. Dôležitú úlohu pri implementácii jednotlivých projektov bude zohrávať činnosť a aktivity projektového manažéra združenia Kopaničiarsky región - Miestna



akčná skupina, ktorého je obec členom. Toto združenie sa bude uchádzať o finančnú podporu na svoju činnosť z Programu rozvoja vidieka SR 2007 – 2013.

## **5.2 MONITOROVANIE A HODNOTENIE**

Úspešnosť PHSR bude závisieť od dosiahnutých výsledkov cez systém monitorovania a hodnotenia dosiahnutého pokroku v pravidelných intervaloch. Za taký interval navrhujeme 6 mesiacov. V procese monitorovania sa zhromažďujú údaje o projektoch a účinnosti definovaných aktivít, ktoré sa sledujú v priebehu celého procesu strategického plánovania. Monitoring by mala vykonávať osoba poverená obecným zastupiteľstvom, využívajúc pritom monitorovacie indikátory zadané na úrovni aktivít uvedené v strategickom časti. Raz za pol roka by obecné zastupiteľstvo malo prerokovať stručnú, ale jasnú správu o dosiahnutom pokroku. V prípade potreby by malo prijať vhodné opatrenia.

Obec by mala o svojej činnosti a výsledkoch informovať verejnosť prostredníctvom obecnej webovej stránky, informačných tabulí a v regionálnej tlači.

Minimálne raz za dva roky je nevyhnutné prehodnotiť a aktualizovať finančný resp. akčný plán. PHSR je otvoreným dokumentom, ktorý je treba aktualizovať, ak sa výrazne zmenia východiskové podmienky. Je však dôležité, aby hlavné ciele, ktoré si obec určila, svojvoľne nemenila a aby sa ciele neprispôbovali zmenám na pozícii starostu.

Na hodnotenie úspešnosti celého PHSR bol navrhnutý systém posúdenia, či navrhnuté aktivity vo forme projektových zámerov boli v danom časovom horizonte zrealizované a v akej kvalite a rozsahu. Hodnotenie efektívnosti implementácie PHSR sa bude vykonávať priebežne a po roku 2013 bude vykonané ex-post hodnotenie.

Čiastočné neúspechy by nemali byť zdrojom sklamaní, naopak, mali by byť impulzom k hľadaniu riešení a zdrojom ponaučenia.

## **5.3 HARMONOGRAM REALIZÁCIE**

Finančný plán s rozvrhom jednotlivých činností, uvedený v časti č. 4, je zároveň Harmonogramom realizácie PHSR obce Rudník na roky 2008 – 2016, ktoré bude obecné



zastupiteľstvo na základe priebežného hodnotenia minimálne raz za dva roky prehodnocovať, aktualizovať a schvaľovať.

## **6. ZÁVER**

Program hospodárskeho a sociálneho rozvoja obce Rudník je základným programovým dokumentom podpory regionálneho rozvoja na lokálnej úrovni. Nadväzuje na príslušné strategické dokumenty a programové dokumenty podpory regionálneho rozvoja na národnej a regionálnej úrovni. Na národnej úrovni ide predovšetkým o Národný strategický referenčný rámec (NSRR), operačné programy (OP), Program rozvoja vidieka (PRV) a na regionálnej úrovni o príslušný program hospodárskeho a sociálneho rozvoja Trenčianskeho samosprávneho kraja a Rozvojovú štúdiu Kopaničiarskeho regiónu Veľká Javorina - Bradlo. Tento dokument vytvára predpoklad na zabezpečenie konzistencie v podpore regionálneho rozvoja, a tým aj zvýšenie účinnosti strategického plánovania tejto podpory a prípravy projektov v nasledujúcom programovacom období 2007 – 2013.

Predstavitelia obcí a miest často chápu tvorbu PHSR iba ako ďalšiu z prekážok svojho úsilia získať podporu z verejných prostriedkov. Pritom však práve pri tvorbe takéhoto vlastného rozvojového programu, ktorého sa zúčastnilo viacero záujmových skupín, ktoré v obci pôsobia a záleží im na jej rozvoji a určitom smerovaní, ponúka príležitosť dozvedieť sa, čo kto v obci pripravuje. Zároveň sa môže stať zásadným impulzom na začatie dialógu a spolupráce medzi často izolovanými aktérmi miestneho rozvoja.

PSHR obce Rudník je strednodobý programový dokument vypracovaný na obdobie rokov 2008 – 2016. Je v ňom sformulovaná predstava o smerovaní obce, vyjadrujúca ekonomické a sociálne záujmy jej občanov a zároveň je v súlade s prijatými koncepciami



štátu, vyššieho územného celku, stratégiou rozvoja príslušného mikroregiónu, záujmami ochrany životného prostredia, kultúrneho dedičstva a podobne.

Rozhodne nejde iba o rozvojový program konkrétneho starostu, resp. vedenia obce na jedno volebné obdobie. Naopak, je výsledkom cieľavedomého, otvoreného a demokratického procesu, do ktorého sa aktívne zapojili dôležití partneri na úrovni obce (verejná správa, podnikatelia, mimovládne organizácie, verejnosť). Iba takto vypracovaný dokument má predpoklady získať si širokú miestnu podporu a stať sa užitočným nástrojom nielen na koordináciu prioritných rozvojových zámerov (verejných aj súkromných), ale aj na získavanie prostriedkov potrebných na ich realizáciu. Poslaním PHSR obce Rudník je zabezpečiť kontinuitu rozvoja obce bez ohľadu na to, kto je momentálne pri moci. Zároveň však ide o otvorený dokument, ktorý sa bude podľa vopred stanovených pravidiel dopĺňať a aktualizovať.

## ZOZNAM TABULIEK, GRAFOV A MÁP

### Zoznam tabuliek:

Tab.č.1	-	Pôdny fond v r. 2004
Tab.č.2	-	Množstvo odpadov vyprodukovaných v r. 2005
Tab.č.3	-	Demografická štruktúra obyvateľov v rokoch 1997-2006
Tab.č.4	-	Vierovyznanie obyvateľstva obce Rudník
Tab.č.5	-	Národnostné zloženie obyvateľstva obce Rudník
Tab.č.6	-	Stupeň dosiahnutého vzdelania obyvateľstva
Tab.č.7	-	Vysokoškolské vzdelanie obyvateľstva
Tab.č.8	-	Stav objektov na miestnych komunikáciách v r. 2005
Tab.č.9	-	Domový a bytový fond v r. 2001
Tab.č.10	-	Obdobie výstavby trvale obývaných bytov
Tab.č.11	-	Vybavenie obývaných bytov technickou infraštruktúrou
Tab.č.12	-	Porovnanie ekonomicky aktívnych osôb obce Rudník s okresom, krajom a SR
Tab.č.13	-	Bývajúce obyvateľstvo ekonomicky aktívne podľa pohlavia, dochádzky do zamestnania a podľa odvetvia hospodárstva
Tab.č.14	-	Sektorová zamestnanosť
Tab.č.15	-	Právne subjekty v r. 2004
Tab.č.16	-	Štruktúra podnikateľských subjektov podľa OKEČ
Tab.č.17	-	Vývoj počtu uchádzačov o zamestnanie v rokoch 2003 - 2007

### Zoznam grafov:

Graf č.1	-	Rozdelenie pôdneho fondu v r. 2004
Graf č.2	-	Rozdelenie poľnohospodárskej pôdy v r. 2004
Graf č.3	-	Rozdelenie nepoľnohospodárskej pôdy v r. 2004
Graf č.4	-	Rozdelenie obyvateľstva podľa produktivity v r. 2006
Graf č.5	-	Vývoj počtu obyvateľov
Graf č.6	-	Zastúpenie skupín obyvateľstva
Graf č.7	-	Vývoj indexu vitality



Graf č.8	-	Národnostné zloženie obyvateľstva
Graf č.9	-	Stupne školského vzdelania
Graf č.10	-	Vysokoškolské vzdelanie podľa zamerania
Graf č.11	-	Domový fond
Graf č.12	-	Bytový fond
Graf č.13	-	Obdobie výstavby
Graf č.14	-	Vybavenie obývaných bytov technickou infraštruktúrou
Graf č.15	-	Sektorová zamestnanosť

**Zoznam máp:**

Mapa č.1	-	Poloha obce
----------	---	-------------

## ZOZNAM POUŽITEJ LITERATÚRY

1. Dugáček, M.– Gálik, J. a kol.: Myjava. Obzor Bratislava, 1985
2. Hodnotenie kvality ovzdušia v Slovenskej republike 2005, [online]. [s.a.]. [citované 10. 05. 2007]. Dostupné na internete <http://www.enviroportal.sk>
3. Lauko, V. – Nemček, P.: Aktuálne zmeny v populačnom vývoji kopaničiarskeho regiónu Myjavy. Acta FRNUC, Geographica Nr. 41. Bratislava, 1999
4. Maheľ, M.: Geologická stavba Československých Karpát. Veda Bratislava, 1986
5. NATURA 2000. [online]. [s.a.]. [citované 10. 04. 2007]. Dostupné na internete <http://www.sopsr.sk>
6. Nemček, P.: Transformácia priestorovej, sociálnej a hospodárskej štruktúry v regióne Myjavy, UK Bratislava
7. Nitrátová direktíva. [online]. [s.a.]. [citované 11. 04. 2007]. Dostupné na internete <http://www.vupu.sk>
8. Porubský, A.: Vodné bohatstvo Slovenska. Veda Bratislava, 1991
9. Sčítanie obyvateľov, domov a bytov 2001. Štatistický úrad SR, Bratislava, 2001
10. Správa o stave znečisťovania ovzdušia v Trenčianskom kraji v roku 2005
11. Údaje poskytnuté na základe požiadavky, Obecný úrad Rudník, 2007
12. Údaje poskytnuté na základe požiadavky, Obvodný úrad Životného prostredia, Myjava, 2007
13. Údaje poskytnuté na základe požiadavky, Správa katastra Myjava, 2007
14. Údaje poskytnuté na základe požiadavky, Štatistický úrad SR, Krajská správa Trenčín, 2007
15. Údaje poskytnuté na základe požiadavky, Úrad práce socálnh vecí a rodiny, vysunuté pracovisko Myjava, 2007
16. Základné štatistické ukazovatele o trhu práce v SR, [online]. [s.a.]. [citované 14. 08. 2007]. Dostupné na internete <http://www.upsvar.sk>



**Spracoval:**



**Upozornenie:** Tento dokument je vlastníctvom obce Rudník. Akékoľvek vytváranie kópií bez súhlasu obce Rudník je zakázané.



© Obec Rudník, február 2008

