

Obec Rudník



**Program hospodárskeho rozvoja a sociálneho rozvoja
obce Rudník na roky 2024 - 2030
s výhľadom do roku 2040**

Spracovateľ

Kopaničiarsky región – miestna akčná skupina
M.R. Štefánika 560/4
907 01 Myjava
tel: 034/653 83 44
www.kopaniarskyregion.sk



© Obec Rudník, december 2023

Obsah

1 ÚVODNÁ ČASŤ.....	5
1.1 Úvod.....	5
1.2 Poslanie dokumentu PHRSR Rudník 2024 – 2030.....	6
1.3 Východiskové dokumenty.....	6
2 ANALYTICKÁ ČASŤ.....	8
2.1 ZÁKLADNÉ ÚDAJE.....	8
2.2 PRÍRODNO-ENVIRONMENTÁLNA ANALÝZA.....	9
Geomorfológia územia	9
Klimatické podmienky.....	10
Pôdne podmienky a pôdny fond	10
Flóra a fauna	10
Ochrana prírody	11
Ovzdušie	12
Hodnotenie kvality vôd.....	12
Lesy a pôda	12
Hluk	13
Odpadové hospodárstvo.....	13
Ekosystémové služby.....	14
2.3 SOCIO-EKONOMICKÁ ANALÝZA	15
Ľudské zdroje.....	15
Ekonomika územia	22
Bývanie a bytový fond.....	25
Občianska vybavenosť	25
Ostatné služby.....	27
2.4 ÚZEMNO-TECHNICKÁ ANALÝZA	28
Základná charakteristika mesta z pohľadu širších vzťahov	28
Rozvojové plochy	29
2.5 SWOT ANALÝZA.....	30
3 STRATEGICKÁ ČASŤ.....	34
4 IMPLEMENTAČNÁ A FINANČNÁ ČASŤ	40
4.1 PROJEKTOVÉ ZÁMERY A AKTIVITY	40

Priorita 1: Ekonomický rozvoj obce	40
Priorita 2: Rozvoj občianskej vybavenosti.....	45
Priorita 3: Zvýšenie kvality životného prostredia	48
4.2 FINANČNÝ PLÁN	52
4.3 AKČNÝ PLÁN.....	53
4.4 MONITOROVANIE A HODNOTENIE	54
5 ZÁVER.....	56

1 ÚVODNÁ ČASŤ

1.1 Úvod

Program hospodárskeho rozvoja a sociálneho rozvoja obce Rudník pre roky 2024 - 2030 s výhľadom do roku 2040 (ďalej aj „PHRSR“, resp. „PRM Rudník“) je prejavom záujmu obce Rudník o udržateľný rozvoj územia s dôrazom na kvalitu života, atraktivitu územia a o koordináciu s relevantnými kľúčovými aktérmi (stakeholderi). Dokument je aktualizáciou existujúcej stratégie obce reflektujúcej nové priority, procesy a inštitucionálne rámce spojené s prípravou na čerpanie zdrojov EŠIF pre obdobie 2021 – 2027 zakotvené v Programe Slovensko a s ním súvisiacich metodických materiáloch.

PHRSR Rudník je vypracovaný v zmysle zákona č. 539/2008 Z.z. o podpore regionálneho rozvoja v aktuálnom znení, v súlade s odporúčanou Metodikou tvorby a implementácie programov hospodárskeho rozvoja a sociálneho rozvoja regiónov, programov rozvoja obcí a skupín obcí s uplatnením princípov udržateľného smart (inteligentného, rozumného) rozvoja Ministerstva investícií, regionálneho rozvoja a informatizácie SR pre programové obdobie po roku 2020 a v súlade s Metodikou a inštitucionálnym rámcom tvorby verejných stratégií, ktorá bola schválená Uznesením vlády SR č. 197/2017 z 26. apríla 2017.

Pri jeho vypracovávaní spracovatelia v spolupráci so zadávateľom reflektujú súčasné potreby a požiadavky územia a zároveň očakávania obyvateľov v otázkach budúceho rozvoja obce. Osobitné zameranie na jednotlivé špecifické problematiky rozvoja obce a návrh stratégie, cieľov a opatrení na ich rozvoj vyplývajú jednak z analýzy dostupných získaných štatistických, resp. faktografických dát, jednak z poznatkov získaných prostredníctvom dotazníkového prieskumu zameraného na otázky kvality života v obci Rudník, jednak z konzultácií so samotnými zástupcami obce a jeho odborných pracovísk. Všetky získané informácie a požiadavky boli zosumarizované a pri tvorbe PHRSR sa na ne prihliadalo.

Dokument takisto reflektuje výsledky a priebeh implementácie doterajších existujúcich politík obce pri vypracovávaní strategických dokumentov – či už komplexných alebo sektorových, ktoré boli priebežne prijímané a realizované v uplynulých rokoch. Ich východiská a výstupy sa stali jednými z analytických podkladov aj pre PHRSR, ktorý má ambíciu integrujúceho dokumentu ako podkladu pre ďalšiu aktualizáciu nadväzujúcich územnoplánovacích stratégií a dokumentov pre nasledujúce obdobie v reakcii na meniace sa globálne i lokálne výzvy. (Územný plán, plán udržateľnej mobility, stratégia adaptácie na klimatickú zmenu, stratégie vzdelávania, poskytovania sociálnych služieb a podobne.)

K spracovaniu tohto dokumentu boli prizvaní externí experti, ktorí ho vypracovali v spolupráci s obcou Rudník. Všetky dostupné analytické podklady boli pretavené do návrhu implementačného plánu, ktorý je kľúčovým predmetom tohto dokumentu.

1.2 Poslanie dokumentu PHRSR Rudník 2024 – 2030

Poslaním dokumentu PHRSR Rudník je zdefinovať víziu obce a vypracovať k nej prislúchajúcu stratégiu rozvoja, ktorá by prostredníctvom implementácie konkrétnych opatrení a aktivít výrazne prispela k rozvoju lokálnej ekonomiky a kvalite života obyvateľov.

Zameriava sa najmä na podporu rozvoja konkurencieschopnosti, partnerstiev, rozvoj obce ako rozumnej obce (smart village), na celkový rozvoj kvality života, zlepšenie ekosystémových služieb, ako aj celkového manažmentu územia so špeciálnym dôrazom na verejné priestory, priestorov na voľnočasové a športové aktivity, mobilitu a manažment odpadov.

Naplnenie definovanej vízie, špecifických cieľov až po jednotlivé opatrenia a aktivity sa uskutočňujú v navrhnutom časovom a finančnom harmonograme, ktorý je flexibilný – so schopnosťou v každom čase operatívne zareagovať na aktuálny stav technických, finančných či inštitucionálnych možností ich zabezpečenia. V tomto zmysle je PHRSR Rudník otvoreným dokumentom, pripraveným kontinuálne reagovať na neočakávané situácie vedúce k prípadnej zmene scenára rozvoja obce, plynúcej tak z prostredia obce, ako i okolitého prostredia. Táto flexibilita je dosahovaná postupmi definovanými v implementačnej časti dokumentu. Predmetom tohto dokumentu je zhodnotenie doterajšieho procesu implementácie vybraných opatrení z iných strategických dokumentov mesta a ich aktualizácia na ďalšie obdobie s ohľadom na súčasnú situáciu a stav rozvoja obce.

1.3 Východiskové dokumenty

Program hospodárskeho rozvoja a sociálneho rozvoja obce Rudník je súčasťou sústavy základných dokumentov podpory regionálneho rozvoja v Slovenskej republike. Táto sústava je členená na strategické a programové dokumenty vypracovávané na úrovni štátu, sektorov, samosprávnych krajov, regiónov a obcí a programové dokumenty Európskej únie

Základné východiskové dokumenty na miestnej úrovni:

- Program hospodárskeho a sociálneho rozvoja obce Rudník na roky 2015 - 2022,
- Územný plán VÚC Trenčianskeho kraja,
- Zmeny a doplnky k územnému plánu VÚC Trenčianskeho kraja,
- Mapové podklady,
- Programový rozpočet obce Rudník na roky 2024-2025,
- Záverečný účet obce Rudník za roky 2022 - 2017
- Rating obce.

Základné východiskové dokumenty na regionálnej úrovni:

- Koncepcia rozvoja cestovného ruchu v regióne pod Veľkou Javorinou a Bradlom,
- Stratégia budovania cyklochodníkov a cyklotrás v Kopaničiarskom a Hornáckom regióne,
- Vytrasovanie jazdeckých ciest v Kopaničiarskom a Hornáckom regióne,
- Integrovaná stratégia rozvoja územia Kopaničiarskeho regiónu pre roky 2015-2022,

- Spoločná príhraničná stratégia udržiteľného rozvoje Hornácka-Kopanic pro léta 2014-2020
- Stratégia rozvoja bežeckého lyžovania a zimnej turistiky v Bielych Karpatoch pre obdobie 2014 – 2020.

Základné východiskové dokumenty na úrovni kraja:

- Program hospodárskeho, sociálneho a kultúrneho rozvoja TSK 2013-2023,
- Integrovaná územná stratégia Trenčianskeho samosprávneho kraja pre programové obdobie 2021-27,
- Plán dopravnej obslužnosti na obdobie rokov 2020 - 2025 s výhľadom do roku 2030,
- Konceptia rozvoja sociálnych služieb Trenčianskeho samosprávneho kraja do roku 2030,
- Plán udržateľnej mobility Trenčianskeho samosprávneho kraja (horizont do roku 2050),
- Cyklostratégia TSK na roky 2016 - 2030
- Stratégia rozvoja vidieka TSK 2014-2020,
- Akčný plán udržateľného energetického rozvoja TSK na roky 2013-2020,
- Správa o stave znečisťovania ovzdušia v Trenčianskom kraji v roku 2013,
- Regionálna inovačná stratégia TSK 2013-2020.

Základné východiskové dokumenty na národnej úrovni

- Partnerská dohoda na roky 2021 – 2027,
- Program Slovensko 2021- 2027,
- Program cezhraničnej spolupráce Interreg Slovenská republika – Česká republika 2021 – 2027,
- Plán obnovy a odolnosti SR,
- Strategický plán Spoločnej poľnohospodárskej politiky pre roky 2023 – 2027,
- Program rozvoja vidieka SR 2014 – 2020.

2 ANALYTICKÁ ČASŤ

2.1 ZÁKLADNÉ ÚDAJE

Zájmové územie obce Rudník možno charakterizovať ako poľnohospodársku krajinu s roztrúseným vidieckym sídlom, typické pre kopaničiarske osídlenie Myjavskej pahorkatiny, ktorý predstavuje značný rekreačný potenciál. Kopaničiarske osídlenie je spojené s tradičnými formami hospodárenia na pôde. Z ekologického hľadiska sú to mimoriadne významné ekosystémy, ktoré sa počas storočí v týchto lokalitách vyvinuli.

Katastrálne územie obce Rudník sa nachádza v Trenčianskom kraji, v okrese Myjava. Rozprestiera sa asi 7 km od mesta Myjava. Je roztrúsená po mnohých osadách, kopaničiach, ktoré ležia na úpätiach kopcov a v údoliach Myjavskej pahorkatiny a v blízkosti Bielych Karpát a Veľkej Javoriny.

Rozlohu katastrálneho územia obce tvorí 938 ha. Administratívne patrí obec do okresu Myjava a Trenčianskeho samosprávneho územného celku. Na severe susedí s mestom Stará Turá, smerom na severozápad s Poradím, na západ s mestom Myjava, na juh s Jablonkou, na východ s Kostolným a Hrašným.

Takisto ako väčšina obcí v tomto regióne aj obec Rudník je blízko naviazaná na väčšie sídla nachádzajúce sa v jej okolí hlavne na mestá Myjava a Stará Turá. Tieto mestá poskytujú hlavne pracovné príležitosti okolitým obciam a väčšinu služieb v oblasti školstva, zdravotníctva, administratívy, kultúry a športu.

Tabuľka 1 Základné údaje o obci

Základné údaje	
Kraj:	Trenčiansky kraj
Okres:	Myjava
Región:	Kopanice
Poloha:	48°45'37"S 17°37'49"V
Nadmorská výška:	325 m n. m.
Rozloha:	9,38 km ² (938 ha)
Počet obyvateľov:	839 (31. 12. 2022)
Hustota obyvateľstva:	89,45 obyv./km ²
Nacionále	
PSC	906 23
SUJ	504793
ECV	MY
Tel. predvoľba	+421-34
Oficiálne adresy	
Adresa:	Obec Rudník Rudník č. 1 906 23 Rudník
Web:	www.rudnik.sk
E-mail:	obec@rudnik.sk
Telefón:	034/ 621 56 20

Mapa 1 Poloha obce



2.2 PRÍRODNO-ENVIRONMENTÁLNA ANALÝZA

Geomorfológia územia

Zastavaná časť územia obce leží v nadmorskej výške 325 m n.m., čo je aj stredná nadmorská výška obce. Najvyšším bodom je vrchol v lesíku Skalky, 399,9 m n.m.

Pahorkatinový povrch chatára tvoria treťohorné zlepenca a pieskovce, ílovce a mladšie treťohorné zlepenca a pieskovce. Prírodné činitele vytvorili na povrchu jarky, strže a výmole. Sadrovec sa nachádza vo vrstevnom komplexe svetlých a tmavých ílov a pieskovcov. Je väčšinou zreteľne vrstevnatý, vytvára lavice alebo vystupuje vo forme detritu. Mocnosť sadrovca dosahuje 1 m, a preto o tomto výskyte nemožno hovoriť ako o ložisku.

V minulosti sa tu isto dolovalo, možno málo úspešne. Bez predpokladu ťažby by sa osada nebola nazvala Rudníkom. Túto domnienku čiastočne potvrdzuje aj spomenutá niekdajšie existencia vyhní. V našom storočí sa v osade ťažil už iba kameň, dokonca kvalitný kameň.

Hydrologické podmienky

Hydrologický rajón NM 044 zaberá takmer celú myjavskú pahorkatinu a je hydrologicky málo významný s nízkymi zásobami podzemných vôd. Chotárom preteká potok

Rudník, ktorý býva na vodu chudobný, v letných mesiacoch zvykne vysychať. V časti u Porubských sa nachádza hasičská vodná nádrž.

Klimatické podmienky

Podnebie tejto oblasti má priemernú ročnú teplotu 8 °C, priemerný ročný úhrn zrážok 650 a 700 mm

Pôdne podmienky a pôdny fond

Celková výmera katastra obce je 938,07 ha. Poľnohospodárska pôda dominuje v tomto katastri a tvorí 79,52% celkovej rozlohy. V rámci pôdneho fondu orná pôda dosahuje 45,87%. Trvalé trávne porasty zaberajú 25,87%. Ovocné sady sa rozprestierajú na menšej ploche, ktorá zaberá rozlohu len 1,28%. Záhrady dosahujú 6,50% podiel z celovej výmery katastra obce.

Nepoľnohospodárska pôda dosahuje 20,48% podiel z celkovej výmery katastra obce. Lesné pozemky z nej zaberajú 11,59%. Väčšinou ide o obecné lesy. Zastavané pozemky zaberajú plochu 7,29%, ostatné plochy 1,33% a len 0,27% vodné plochy.

Štruktúru pôdneho fondu prezentuje tabuľka 2.

Tabuľka 2 Pôdny fond v roku 2014

Pôdny fond	Rozloha (ha)	Rozloha (%)
Pôdny fond		
Poľnohospodárska pôda:		
- Orná pôda	430,29	45,87
- TTP	242,72	25,87
- Záhrady	60,97	6,50
- Ovocný sad	11,95	1,28
Spolu poľnohospodárska pôda	745,93	79,52
Nepoľnohospodárska pôda:		
- Lesné pozemky	108,72	11,59
- Vodné plochy	2,55	0,27
- Zastavané plochy	68,39	7,29
- Ostatné plochy	12,49	1,33
Spolu nepoľnohospodárska pôda	192,15	20,48
Celkom pôda	938,07	100,00

Flóra a fauna

Rastlinstvo je charakterizované pahorkatinovým povrchom krajiny. Nájde tu podhorskú vegetáciu a na južných svahoch teplú suchomilnú. Najväčšie zalesnenie je na severovýchode, na ostatnej ploche sú ostrovy zmiešaných lesov. Z lesných stromov je najviac zastúpený buk. Zvyšok je zastúpený smrekom, borovicou, dubom, jaseňom, lipou, a osikou.

V listnatých lesoch sú nápadné najmä veľké cicavce ako jeleň (*Cervus elaphus*), srnec hôrny (*Capreolus capreolus*), sviňa divá (*Sus scropha*), líška obyčajná (*Vulpes vulpes*) a ďalšie. Z vtáctva je to ďateľ veľký a prostredný (*Parus major*, *P. palustris*), pinka (*Fringilla coelebs*), kukučka (*Cuculus canorus*) a iné. Na vlhších miestach možno nájsť salamandru škvrnitú (*Salamandra salamandra*), ropuchu obyčajnú (*Bufo bufo*), skokana hnedého (*Rana temporaria*).

Poľné hôrky, remízky a im podobné formy sú veľmi časté na Myjavskej pahorkatine. Tento biotop s prevahou listnatých drevín je útočiskom mnohých druhov vtáctva. Sú to niektoré dravce: myšiak hôrny (*Buteo buteo*), sokol lastovičiar a myšiar (*Falco subbuteo*, *F. tinnunculus*). Veľa je tu druhov živiacich sa semenami tráv a hmyzom: bažant obyčajný (*Phasianus colchicus*), sýkorka veľká a belasá (*Parus major*, *P. caeruleus*), vrabec poľný (*Passer montanus*) a iné.

Spoločenstvo polí, pasienkov a lúk je plošne najrozšírenejším na Myjavskej pahorkatine. Z cicavcov sú charakteristické hlodavce: hraboš poľný (*Microtus arvalis*), zajac poľný (*Lepus europaeus*). Z vtákov sú typické: prepelica poľná (*Coturnix coturnix*), jarabica poľná (*Perdix perdix*), bažant obyčajný (*Phasianus colchicus*).

Zvláštny biotop predstavujú vodné toky a nádrže a zamokrené časti lúk. Z rýb žijú v potokoch najmä pstruhy (*Salmo trutta morfa fario*), vo vodných nádržiach najmä kapor (*Cyprinus carpio*) a lieň (*Tinca tinca*). Okraje vodných plôch pútajú na seba obojživelníkov napr.: skokan zelený (*Rana aesculenta*), mlok obyčajný (*Tritulus vulgaris*). Z vtákov tu môžeme vidieť kačicu divú (*Anas platyrhynchos*), bociana bieleho (*Ciconia ciconia*).

Ochrana prírody

V zmysle zákona č. 543/2002 Z.z. o ochrane prírody a krajiny v znení neskorších právnych predpisov sa na území Slovenskej republiky rozlišuje päť stupňov územnej ochrany, pričom pre každý stupeň sa určujú činnosti, ktoré podliehajú súhlasu orgánov ochrany prírody, alebo sú v určitých územiach obmedzené alebo zakázané. Tento zákon definuje ochranu prírody ako predchádzanie a obmedzovanie zásahov, ktoré ohrozujú, poškodzujú alebo ničia podmienky a formy života, prírodné dedičstvo, vzhľad krajiny, znižujú jej ekologickú stabilitu, ako aj odstraňovanie následkov takýchto zásahov. Ďalej tento zákon upravuje druhovú ochranu, ochranu drevín, pôsobnosť orgánov štátnej správy a obcí, práva a povinnosti právnických a fyzických osôb a zodpovednosť za porušenie povinností na úseku ochrany prírody a krajiny.

Na území obce sú navrhnuté genofondovo významné lokality a to:

- Dugovci – kopaničiarske osídlenie s kosenými sadmi, lúkami, úzko pásovými poličkami, vodným tokom s dobre vyvinutými bukovými podrastmi, pestrá krajinná štruktúra.
- Bielčikova dolina – zmiešané dubovo – bukové lesy s prevahou duba a prímiesou borovice.
- Hluchých mlyn – mokradňové pasienkové lúky, mezofilné lúky, nekosené, vlhkomilné, bylinné spoločenstvá, trst'ové porasty i jelšiny na nive toku. Výskyt ohrozených druhov.

Myjavská pahorkatina je charakteristická vrchovinným reliéfom, hladko modelovaným. Severná časť pahorkatiny, kde zaraďujeme aj Rudník je tvorená flyšovými paleogénnymi sedimentami (striedanie pieskovcov a ílovcov).

V rámci sústavy chránených území členských krajín Európskej únie **Natura 2000**, ktorej cieľom jej vytvorenia je zachovanie prírodného dedičstva rozoznávame 2 typy území:

- osobitne chránené územia – vyhlasované na základe smernice o vtácoch – v národnej legislatíve: **chránené vtáčie územia**;
- osobitné územia ochrany – vyhlasované na základe smernice o biotopoch – v národnej legislatíve: **územia európskeho významu**.

V obci Rudník sa však takéto územia nenachádzajú.

Ovzdušie

Zdroje znečistenia ovzdušia sú prírodného a antropogénneho pôvodu. Odhaduje sa, že 90% všetkých znečisťujúcich látok v ovzduší pochádza z prírodných zdrojov (erózia pôd a hornín, biologické procesy....) a antropogénne zdroje prispievajú 10% (priemysel, energetika, doprava....).

Zdroje znečistenia sa rozdeľujú na veľké, stredné a malé, pričom určujúcim faktorom je tzv. emisné zaťaženie ovzdušia, t.j. množstvo vypúšťaných emisií v tonách za rok.

V obci evidujú malé zdroje znečistenia ovzdušia z drobných prevádzok a z rodinných domoch. Obec je plynofikovaná, čo má značný vplyv na znižovanie emisií v ovzduší. Patrí k oblastiam so slabým znečistením ovzdušia.

Hodnotenie kvality vôd

Kvalita povrchovej vody je v území patrí do III. Triedy znečistenia, čo znamená v rámci charakteristiky kvalitatívneho hodnotenia povrchových vôd znečistenú vodu.

V obci je vybudovaný vodovod z prameňa Fajnory s výdatnosťou 17 – 19,5 l/s. Niektorí obyvatelia majú vybudované vlastné studne, pričom vodu používajú ako úžitkovú vodu.

Lesy a pôda

Obec Rudník má celkovú výmeru 938 ha, z toho 746 ha poľnohospodárskej pôdy, 109 ha lesnej pôdy, 2,5 ha vodných plôch, 68 ha zastavanej plochy, 12,5 ha ostatných plôch. Pôda ako zložka životného prostredia plní produkčnú a environmentálnu funkciu.

Hodnotenie pôdy ako zložka ŽP je potrebné uvažovať:

1. z hľadiska ohrozenosti vodnou a veternou eróziou,
2. z hľadiska produkčného potenciálu a plnenia mimo produkčných funkcií,
3. z hľadiska ohrozenia kontamináciou.

Ako najzávažnejší problém sa javí ohrozenie poľnohospodárskej pôdy eróziou.

Nestabilnými územiami sú strmé svahy Myjavskej pahorkatiny a Bielych Karpát. V regióne je najviac ohrozených území vodnou eróziou. Príčinou daného stavu je nevhodné usporiadanie štruktúry krajiny – nadmerná rozloha ornej pôdy na úkor pasienkov a lúk, výrub remízok. Je potrebné obnoviť obhospodarovanie kopaníc.

Hluk

Najväčšími zdrojmi hluku sú cestné komunikácie, železničná trať, technológie v poľnohospodárskych a priemyselných areáloch, negatívne pôsobí hluk zo športovísk. Najväznejší je hluk z automobilovej dopravy, ktorý negatívne vplýva na okolitú krajinu pozdĺž dopravných koridorov.

Na obyvateľov obce a životné prostredie vzhľadom na umiestnenie hluk nevlýva negatívne. Zaťaženie hluku z automobilovej dopravy môžu vnímať obyvatelia, ktorí majú svoje rodinné domy pozdĺž cestného koridoru vedúceho stredom obce.

Odpadové hospodárstvo

Nakladanie s odpadmi v katastrálnom území obce upravuje a riadi Všeobecne záväzné nariadenie Obce Rudník o zbere, preprave a zneškodňovaní odpadu na území Obce Rudník č. 2/2022 s účinnosťou od 1.1.2023.

Na území obce nie je žiadna skládka komunálneho odpadu. Komunálny odpad je skladovaný na skládke odpadov v správe Kopaničiarskej odpadovej spoločnosti a.s. v obci Kostolné.

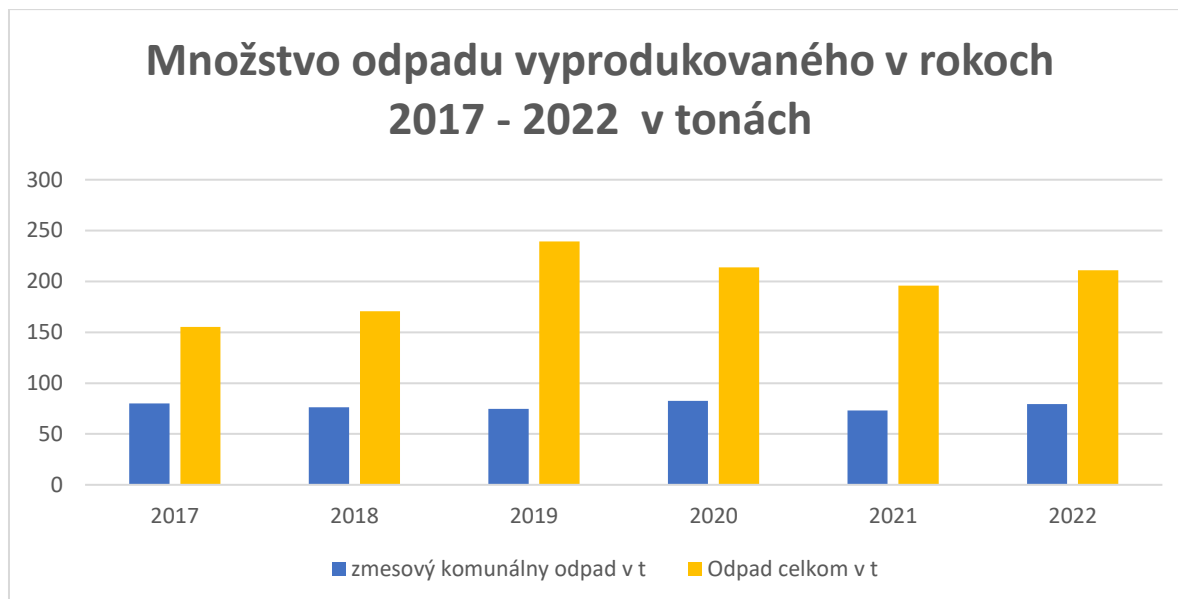
Z nasledovnej tabuľky a k nej prislúchajúcich grafov možno vidieť, že množstvo zmesového komunálneho odpadu je v pomere na rovnakej úrovni ako v roku 2017, ale rastie množstvo každoročne vyseparovaného odpadu.

Tabuľka 3 Množstvo odpadu v tonách v rokoch 2017 - 2022

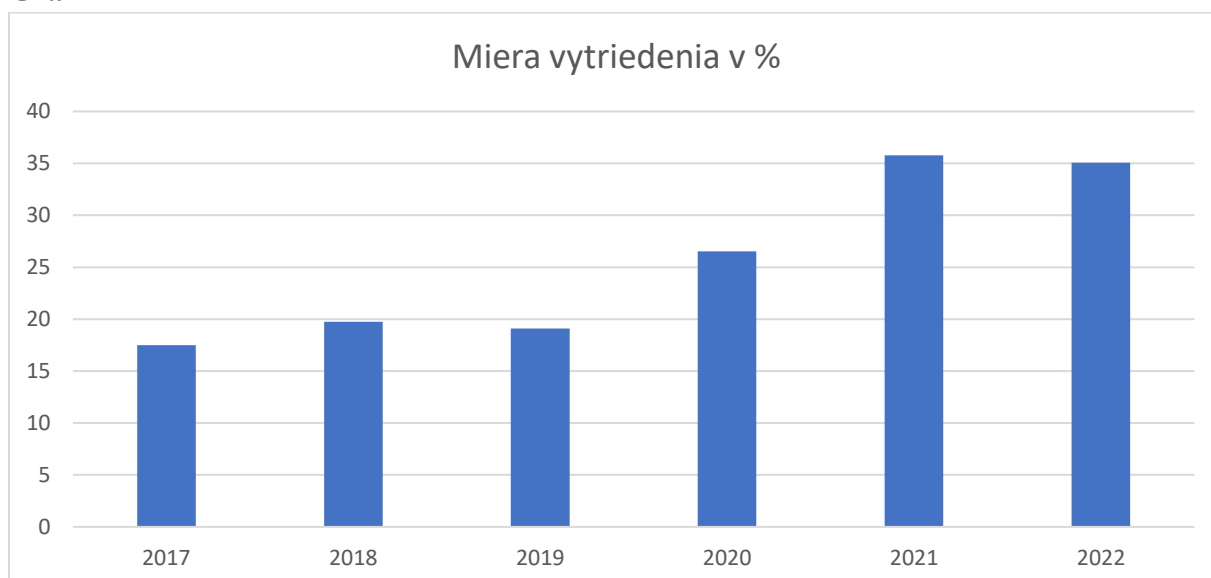
Množstvo odpadu / rok v tonách	2017	2018	2019	2020	2021	2022
Zmesový komunálny odpad	79,99	76,14	74,72	82,69	73,12	79,29
objemový odpad	45,80	56,97	68,01	62,35	44,41	52,15
Drobný stavebný odpad	2,36	3,77	50,81	12	8,35	4,59
Farby, lepidlá	0	0	0		0	
Papier	6,09	2,85	3,155	7,05	7,103	7,214
Plasty	3,79	4,80	4,475	6,02	11,84	10,41
Sklo	12,78	4,60	11,02	13,70	14,10	15,90
kovy	3,01	18,295	22,823	22,671	30,023	29,074
BIO/BRKO	0/0,22	0/0,809	0/1,008	0/1,028	0/1,614	0,350/1,775
Textil a šatstvo	0	0,901	1,833	1,76	0,892	3,625
Oleje a tuky	0	0	0	0	0	0,235
Elektroodpad	1,32	1,41	1,410	4,45	4,589	5,338
Odpad celkom v t:	155,36	170,545	239,264	213,719	196,041	210,826
Miera vytriedenia v %	17,51	19,74	19,11	26,52	35,79	35,06

Zdroj: Obec Rudník

Graf 1



Graf 2



Z pohľadu budúcnosti by bolo pre obec potrebné vytvoriť dlhodobú koncepciu nakladania s odpadmi, ktorá bude reflektovať nastupujúce globálne výzvy na znižovanie objemov skládkovaného odpadu a naopak zvyšovanie efektivity zhodnocovania odpadov, tzn. jeho recyklácie, up-cyklácie a energetického zhodnocovania.

Ekosystémové služby

Pravdepodobný budúci vývoj klímy znamená aj pre oblasť Rudníka, že bude nevyhnutné očakávať dôsledky globálnej zmeny klímy. Ich prejavy sú v náraste priemerných teplôt, poklese zrážkových úhrnov, snehovej pokrývky a poklese relatívnej vlhkosti vzduchu. Pravdepodobne pôjde aj o prehľbovanie extrémov prejavujúcich sa v intenzite zrážok a povodní

a naopak, dlhotrvajúcich období sucha, so sprievodným javom poklesu prietoku riek a zníženia pôdnej vlhkosti.

Za tejto situácie je nevyhnutné prijímať účinné opatrenia na zmiernenie dopadov zmeny klímy, predovšetkým v podobe zelenej a modrej infraštruktúry v sídelnom prostredí, ktorá má zároveň potenciál posilniť ekonomickú výkonnosť územia.

Prvky zelenej infraštruktúry ako sú parky, zeleň v zástavbe, komunikáciách, cintorínoch, brehové porasty, chmeľnice, záhradkárske oblasti, trvalo trávnaté porasty, nelesná drevinová vegetácia, remízky, neudržiavaná zeleň, lesné porasty, orná pôda, a pod. majú potenciál regulovať mikroklimu, zabezpečovať cirkuláciu vzduchu, tlmiť nárazový vietor, znižovať prašnosť a hlučnosť, filtrovať vodu, znižovať riziko povodní po privalových dažďoch, znižovať energetickú náročnosť (formou tienenia v lete, a tepelnej izolácie v zime) ako aj prispievať k ukladaniu uhlíka vo vegetácii a pôde (uhlík je zložkou hlavného skleníkového plynu CO₂), chrániť pôdu a zabraňovať jej erózii. Prvky modrej infraštruktúry ako zberné jazierka, prirodzené a umelé vodné toky, kanály, fontány, mokrade, malé vodné plochy a pod., takisto napomáhajú regulácii mikroklimy, odtoku vody i zvyšovaniu kvality ovzdušia.

Okrem uvedených regulačných funkcií, poskytujú zelená a modrá infraštruktúra aj ďalšie ekosystémové služby za aké sa považujú kultúra, rekreácia, oddych a iné služby s priaznivým účinkom na zdravie a psychiku miestneho obyvateľstva, a rovnako aj podporné služby ako je cyklus živín, produkcia kyslíka (fotosyntéza), produkčné funkcie v prípade ovocných a zeleninových záhrad a pod.

Uvedené ekosystémové služby majú pozitívne dopady aj na ekonomiku obce a obyvateľov. Znižujú energetické náklady na klimatizáciu, resp. ochladzovanie v lete a naopak na vykurovanie v zime, zatraktívňujú územie, čím sa zvyšuje bonita pozemkov a budov, a v neposlednom rade stabilizáciou prostredia napomáhajú eliminácii nákladov na odstraňovanie následkov nepredvídaných prírodných udalostí a katastrof v mestách (povodne, veterné smršte, erózie pôdy a pod.).

2.3 SOCIO-EKONOMICKÁ ANALÝZA

Ludské zdroje

Vývoj počtu obyvateľov

Charakteristikou demografického vývoja v obci Rudník je nárast počtu obyvateľstva.

V roku 2014 v obci žilo 798 obyvateľov, počas 8 rokov rástol počet obyvateľov až na 839 (tabuľka 4 a graf 3).

Ku koncu roka 2022 žilo v Rudníku 839 obyvateľov. Z celkového počtu obyvateľov tvorilo za r. 2022 predproduktívne obyvateľstvo 16,69 %, 64,60 %-ami je zastúpené produktívne a 18,71 %-ami poproduktívne obyvateľstvo (viď tabuľka 4 a graf č.5).

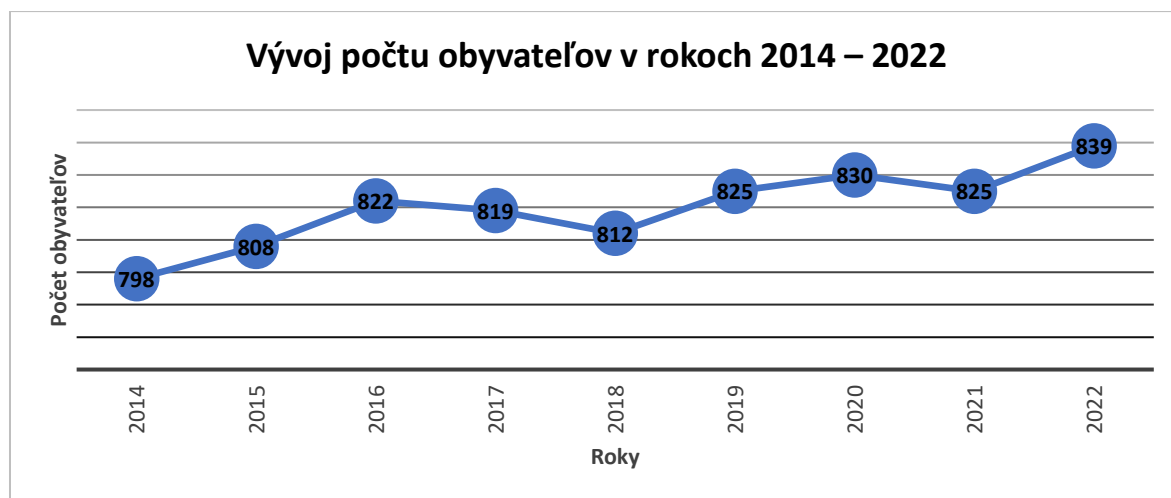
Z hľadiska ďalšieho vývoja obyvateľov má značný význam zastúpenie obyvateľov v predproduktívnom veku (0 - 14 rokov), ktoré je v tomto prípade nižšie ako poproduktívna zložka obyvateľstva (muži nad 65 rokov a ženy nad 60 rokov). Tento fakt potvrdzuje i

ukazovateľ vnútornej demografickej kvality a reprodukčnej vitality súčasného obyvateľstva - index vitality populácie (pomer predproduktívnej a poproduktívnej zložky). V obci Rudník má index vitality viac menej vzrastajúcu tendenciu. (graf 4).

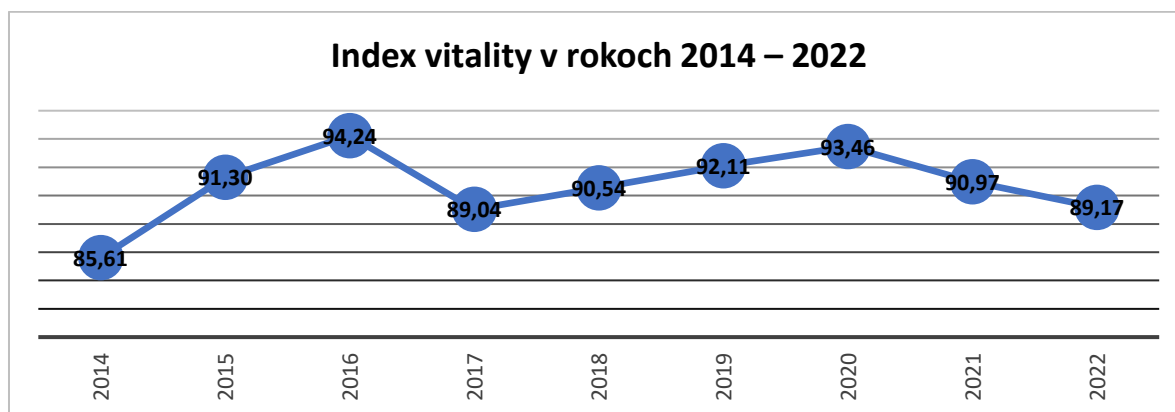
Tabuľka 4 Demografická štruktúra obyvateľov v rokoch 2014 - 2022

		2014	2015	2016	2017	2018	2019	2020	2021	2022
Predprod.	Spolu	119	126	131	130	134	140	143	141	140
	%	14,91	15,59	15,94	15,87	16,50	16,97	17,23	17,09	16,69
Produkt	Spolu	540	544	552	543	530	533	534	529	542
	%	67,67	67,33	67,15	66,30	65,27	64,61	64,34	64,12	64,60
Poprodukt	Spolu	139	138	139	146	148	152	153	155	157
	%	17,42	17,08	16,91	17,83	18,23	18,42	18,43	18,79	18,71
Spolu		798	808	822	819	812	825	830	825	839
Index vitality		85,61	91,30	94,24	89,04	90,54	92,11	93,46	90,97	89,17

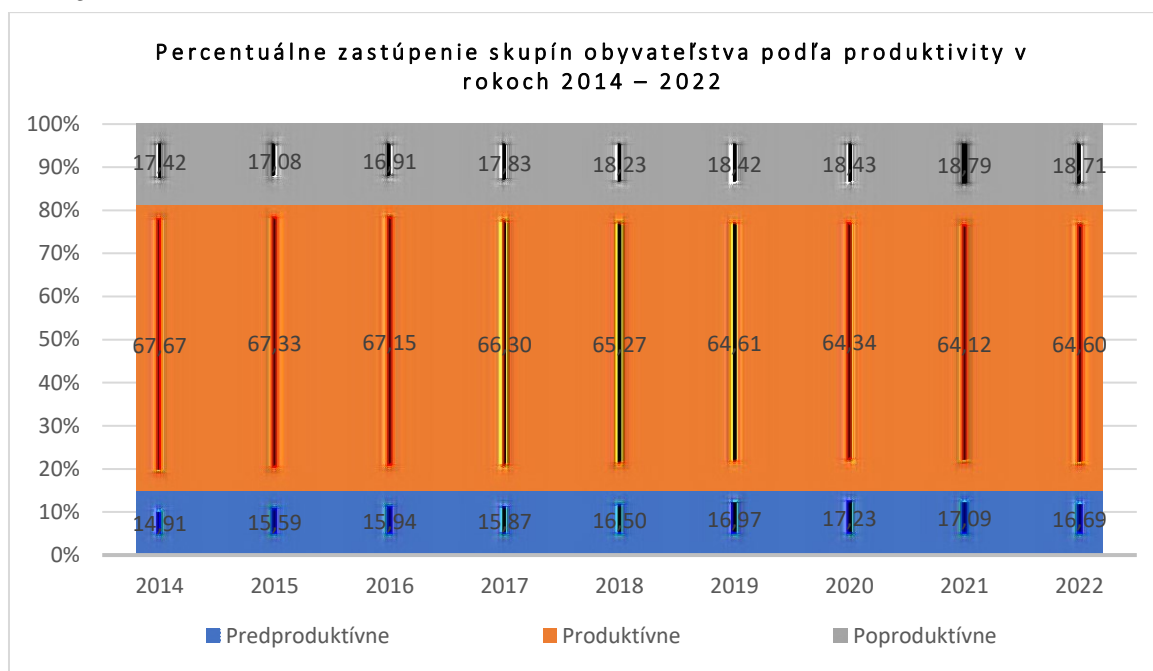
Graf 3



Graf 4



Graf 5



Z nasledujúcej tabuľky (tabuľka 5) vyplýva, že celkový prírastok (úbytok) obyvateľstva sa z dlhodobého hľadiska pohybuje v plusových hodnotách. V sledovanom 9-ročnom období činil celkový prírastok obyvateľstva 42 obyvateľov. V sledovanom období (2014 – 2022) sa v Rudníku viac obyvateľov zomrelo ako sa narodilo, tento úbytok bol 92 obyvateľov. Počas korona krízy nebola nejaká významná úmrtnosť v obci. Situácia v oblasti pôrodnosti sa v rokoch 2014 – 2020 pohybovala okolo 8. V rokoch 2021 a 2022 však klesla na 5 živonarodených detí, čo bolo vplyvom koronakrízy, nakoľko sa ľudia v tom čase báli mať deti.

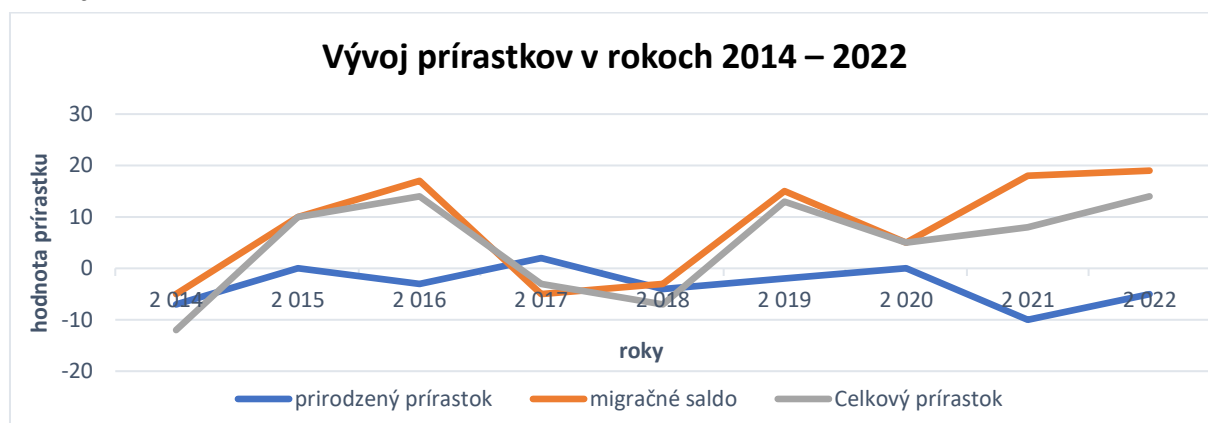
Ďalšou príčinou celkového úbytku je migračný úbytok obyvateľstva. V období 2014 - 2022 sa do obce prisťahovalo 182, pričom sa z obce odsťahovalo 111 ľudí. Aj na tento ukazovateľ mala samozrejme vplyv korona, keď hlavne po jej vypuknutí boli obmedzenia v pohybe a tak sa v r. 2020 prihlásilo na trvalý pobyt len 14 nových obyvateľov, čo bola len polovica z predchádzajúceho roka 2019. Dôvodom migračného nárastu obyvateľstva je pokračujúci trend vysťahovávaní obyvateľstva z mesta do vidieckych sídiel, kde sú prijateľnejšie ceny za bývanie. Migrácia obyvateľstva je ovplyvňovaná ekonomickou situáciou

obce a mierou nezamestnanosti, situáciou na trhu práce či bytovou výstavbou a dostupnosťou bývania. Tiež majú na ňu vplyv dostupnosť služieb ako aj možnosti kultúrno-spoločenského či športového využitia.

Tabuľka 5 Pohyb obyvateľstva v rokoch 2014 – 2022

<i>Bilancia obyvateľstva</i>	2014	2015	2016	2017	2018	2019	2020	2021	2022	spolu
Živonarodení	3	10	7	9	9	8	8	5	4	63
Zomrelí	10	10	10	7	13	10	8	15	9	92
Prir. prírastok/úbytok	-7	0	-3	2	-4	-2	0	-10	-5	-29
Prišťahovaní	12	21	24	12	22	29	14	25	23	182
Odstťahovaní	17	11	7	17	25	14	9	7	4	111
Migr. prírastok/úbytok	-5	10	17	-5	-3	15	5	18	19	71
Celkový prírastok	-12	10	14	-3	-7	13	5	8	14	42

Graf 6



Náboženská štruktúra obyvateľstva

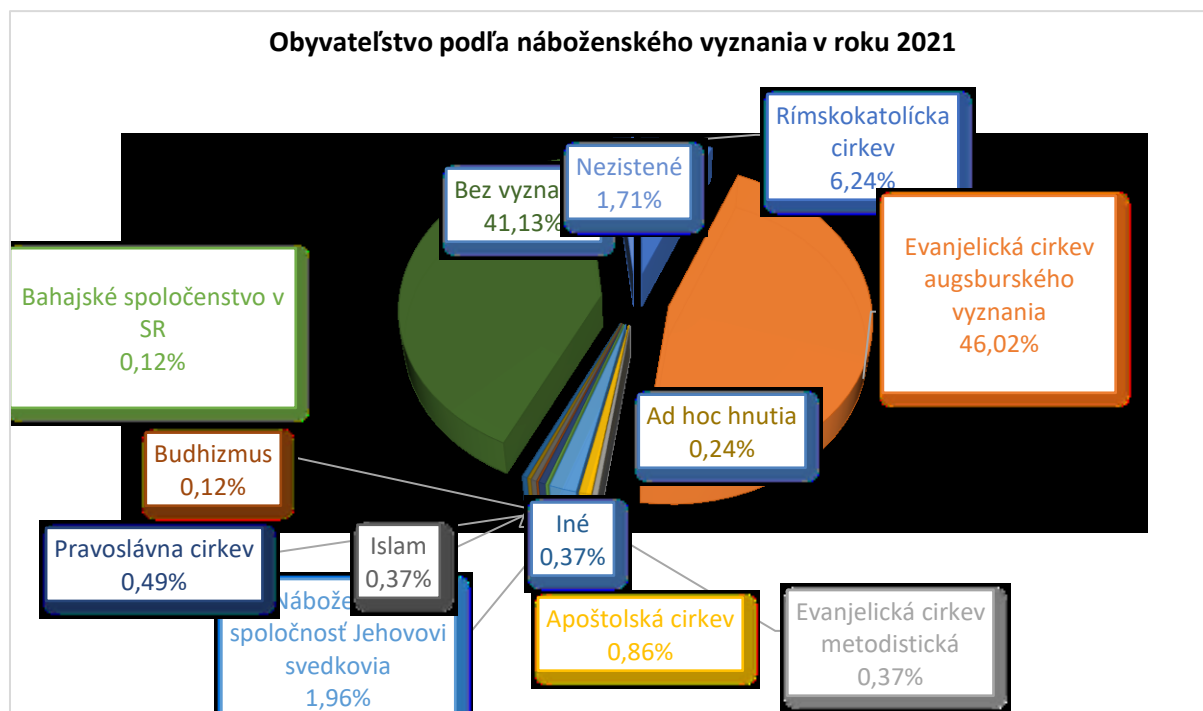
Pri poslednom sčítaní ľudu v roku 2021 poklesol v Myjave podiel oboch hlavných náboženských vyznaní oproti sčítaniu z roku 2011. Aj tak sa však najviac obyvateľov – 46,02% hlásilo k evanjelickej cirkvi augsburského vyznania. Je to ale o 10 % menej ako v roku 2011. K rímsko-katolíckej cirkvi sa hlási 6,24 % obyvateľov, čo je tiež 0,3%-ný pokles. Až o necelých 17 % stúpol pomer obyvateľov bez vyznania (na 41,13%). Svoje zastúpenie v meste majú i ďalšie náboženstvá – pravoslávna cirkev, budhizmus či islam, ktorých podiel dokonca vzrástol. Naproti tomu odnože kresťanstva ako evanjelická cirkev metodistická (0,37%), náboženská spoločnosť svedkovia Jehovovi (0,1,96%) svojich prívržencov strácajú. Podrobnú štruktúru obyvateľov obce Rudník podľa náboženského vyznania znázorňuje tabuľka 6 a graf 7.

Tabuľka 6 Obyvateľstvo podľa náboženského vyznania porovnanie rokov 2021 a 2011

Náboženské vyznanie	SODB 2021		SODB 2011	
	Spolu	%	Spolu	%
Rímskokatolícka cirkev	51	6,24	47	5,90
Evanjelická cirkev augsburského vyznania	376	46,02	447	56,16
Evanjelická cirkev metodistická	3	0,37	6	0,75
Apoštolská cirkev	7	0,86	7	0,88
Náboženská spoločnosť Jehovovi svedkovia	16	1,96	21	2,64
Bahajské spoločenstvo v SR	1	0,12	0	0,00
Pravoslávna cirkev	4	0,49	0	0,00
Budhizmus	1	0,12	nesledované	0,00
Islam	3	0,37	nesledované	0,00
Ad hoc hnutia	2	0,24	nesledované	0,00
Iné	3	0,37	9	1,13
Bez vyznania	336	41,13	194	24,37
Nezistené	14	1,71	65	8,17
Spolu	817	100	796	100,00

Zdroj: SODB SR 2021

Graf 7



Národnostná štruktúra obyvateľstva

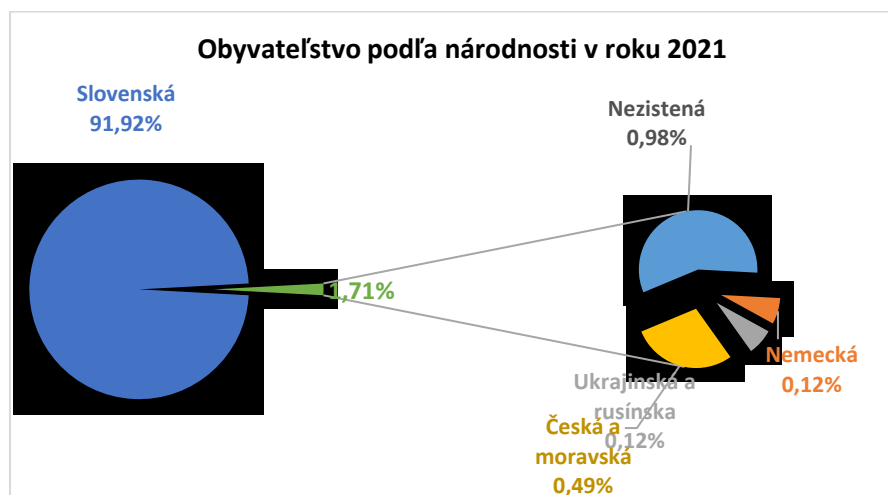
Pre určenie národnosti nie je rozhodujúca materinská reč, ani reč, ktorú občan prevažne používa alebo lepšie ovláda, ale jeho vlastné rozhodnutie o príslušnosti k národu, národnostnej menšine alebo etnickej menšine. Národnostné zloženie obyvateľstva obce môžeme považovať

za homogénne. Podľa údajov z tabuľky 7 sa k slovenskej národnosti hlási až 98,29 % čo je oproti predchádzajúcemu SODB viac. Je to zrejme spôsobené znížením pomeru o takmer 2% tých obyvateľov, ktorí sa k národnosti v SODB 2011 nevyjadrili a v r. 2021 sa prihlásili k slovenskej národnosti. Znížil sa podiel českej národnosti. Ostatné národnosti dosahujú hodnoty nižšie ako 1%, preto sú zo štatistického hľadiska nevýznamné.

Tabuľka 7 Obyvateľstvo podľa národnosti

Národnosť	SODB 2021		SODB 2011	
	Spolu	%	Spolu	%
Slovenská	803	98,29	763	95,85
Nemecká	1	0,12	1	0,13
Ukrajinská a rusínska	1	0,12	1	0,13
Česká a moravská	4	0,49	7	0,88
Nezistená	8	0,98	24	3,02
Spolu	817	100,00	796	100,00

Graf 8



Vzdelanostná štruktúra obyvateľstva

Najvýznamnejšie je zastúpené obyvateľstvo s úplným stredným vzdelaním s maturitou ako najvyšším ukončeným stupňom vzdelania a stredným vzdelaním. Vysokoškolsky vzdelané obyvateľstvo je v obci zastúpené v počte viac než 105 obyvateľov (12,85%), čo je od roku 2011 rastúci trend.

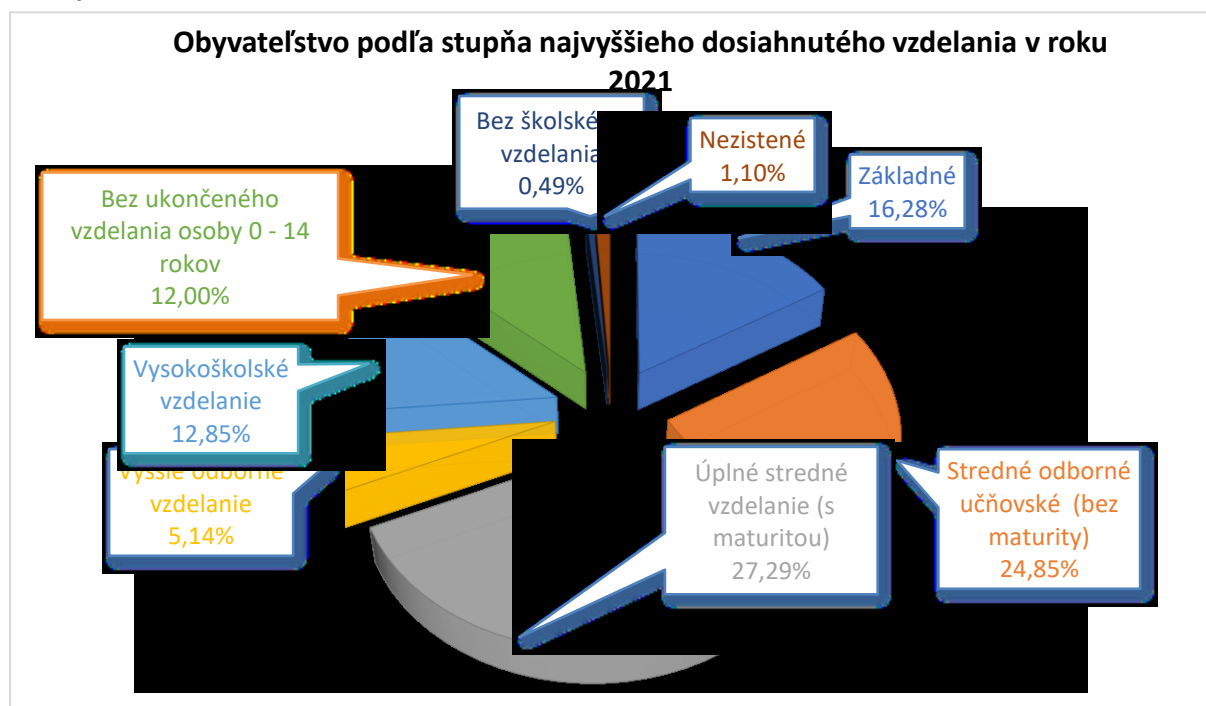
Podľa SODB 2021 môžeme konštatovať, že v obci Rudník je najviac obyvateľov s dosiahnutým úplným stredným vzdelaním (s maturitou) – 27,29 %, čo je pokles takmer o 2 % oproti r. 2011. Naproti to mu viac ako 4% pribudli v kategórii Vyššie odborné vzdelanie, ktorá tak ma spolu 5,14 %. Druhou najpočetnejšou skupinou sú obyvatelia, ktorí majú Stredné odborné učňovské (bez maturity) – 24,85 %. Vysokoškolské vzdelanie má 12,85% obyvateľov Rudníka, čo je mierny nárast v porovnaní s rokom 2011. Základné vzdelanie má tvorí 16,28%. Napriek tomu možno konštatovať, že z hľadiska vzdelanosti obyvateľstva vykazuje obec dobrú vzdelanostnú úroveň, najmä vďaka dvom stredným školám v meste Myava. Podrobnú štruktúru

obyvateľov podľa vzdelania znázorňuje tabuľka 8 a graf 9. Opticky sa môže zdať, že nastal prudký pokles ľudí Bez školského vzdelania, avšak ten je spôsobený tým, že z tejto kategórie boli pri sčítaní v roku 2021 už vyčlenené deti bez ukončeného vzdelania vo veku 0 – 14 rokov.

Tabuľka 8 Obyvateľstvo podľa stupňa najvyššieho dosiahnutého vzdelania

Najvyššie dosiahnuté vzdelanie	SODB 2021		SODB 2011	
	Spolu	%	Spolu	%
Základné	133	16,28	120	15,08
Stredné odborné učňovské (bez maturity)	203	24,85	239	30,03
Úplné stredné vzdelanie (s maturitou)	223	27,29	233	29,27
Vyššie odborné vzdelanie	42	5,14	9	1,13
Vysokoškolské vzdelanie	105	12,85	74	9,30
Bez ukončeného vzdelania osoby 0 - 14 rokov	98	12,00	nesledované	0,00
Bez školského vzdelania	4	0,49	108	13,57
Nezistené	9	1,10	13	1,63
Spolu	817	100,00	796	100,00

Graf 9



Prognóza vývoja počtu obyvateľov

Podľa štúdie Kraje a okresy Slovenska v demografickej perspektíve (autori : Branislav Šprocha, Boris Vaňo, Branislav Bleha) patrí okres Myjava, do ktorého spadá i riešené územie obce Rudník, medzi okresy s najvyšším indexom zaťaženia starým obyvateľstvom. Kým v roku 2018 pripadalo na 100 obyvateľov v tomto okrese viac ako 31 obyvateľov vo veku 65 a viac rokov, prognóza tohto čísla pre rok 2040 je až vyše 56,1 obyvateľov, čo je druhý najhorší očakávaný index zaťaženia starým obyvateľstvom na Slovensku. Znamená to, že na 100 osôb

vo veku 20 – 64 rokov, teda v produktívnom veku, prípadne viac ako 56 seniorov. Predpokladaný nárast počtu a podielu seniorov sa okrem vývoja indexu zaťaženia starým obyvateľstvom odzrkadlí aj na indexe (celkového) ekonomického zaťaženia, ktorý sa do roku 2040 pre okres Myjava predpokladá až vo výške 82,2, čo je druhý jeden z najhorších očakávaných indexov ekonomického zaťaženia na Slovensku. Tento index vyjadruje pomer počtu osôb v predproduktívnom (0 - 14) a poproduktívnom veku (65+) na 100 osôb v produktívnom veku (15 - 64).

Ekonomika územia

Podnikateľská sféra

V obci Rudník k 31. 12. 2022 pôsobilo 218 podnikateľských subjektov, z toho 22 právnických osôb, čo je nárast o 7 subjektov oproti roku 2014. Naopak počet fyzických osôb nezapísaných v obchodnom registri celkovo stúpol na 198 (viď tabuľka 9), zrejme hlavne kvôli dotačným schémam UPSVAR na podporu rozbehnutia živnosti.

Tabuľka 9 Právne subjekty v obci Rudník v roku 2022

Kategórie právnych subjektov	Počet r. 2014	Počet r. 2022
Právnické subjekty spolu	15	22
Fyzické osoby nezapísané v obchodnom registri – spolu	48	198
– FO nezapísané v obchodnom registri – živnostníci	45	195
– FO nezapísané v obchodnom registri – slobodné povolania	1	0
– FO nezapísané v obchod. registri – samostatne hospodáriaci roľníci	2	3
Subjekty vedené v Registri organizácií	63	218

Zdroj: Štatistický úrad SR, 2022

Podnikateľskú sféru v primárnom sektore zastupuje niekoľko podnikateľských subjektov, z toho konkrétne 3 samostatne hospodáriaci roľníci. Medzi významné podnikateľské subjekty v katastrálnom území patrí BIOMILA.

Najvýraznejšie odvetvia v rámci sekundárneho sektora je strojársky priemysel, ktorý sa výraznou mierou podieľa na priemyselnej produkcii obce.

Terciárny sektor je zastúpený v prevažnej miere podnikateľskými subjektmi zaoberajúcimi sa dopravou a skladovaním, veľkoobchodom a maloobchodom. V tomto sektore majú výrazný podiel obchodné prevádzky zastúpené 2 predajňami potravinárskeho a zmiešaného tovaru.

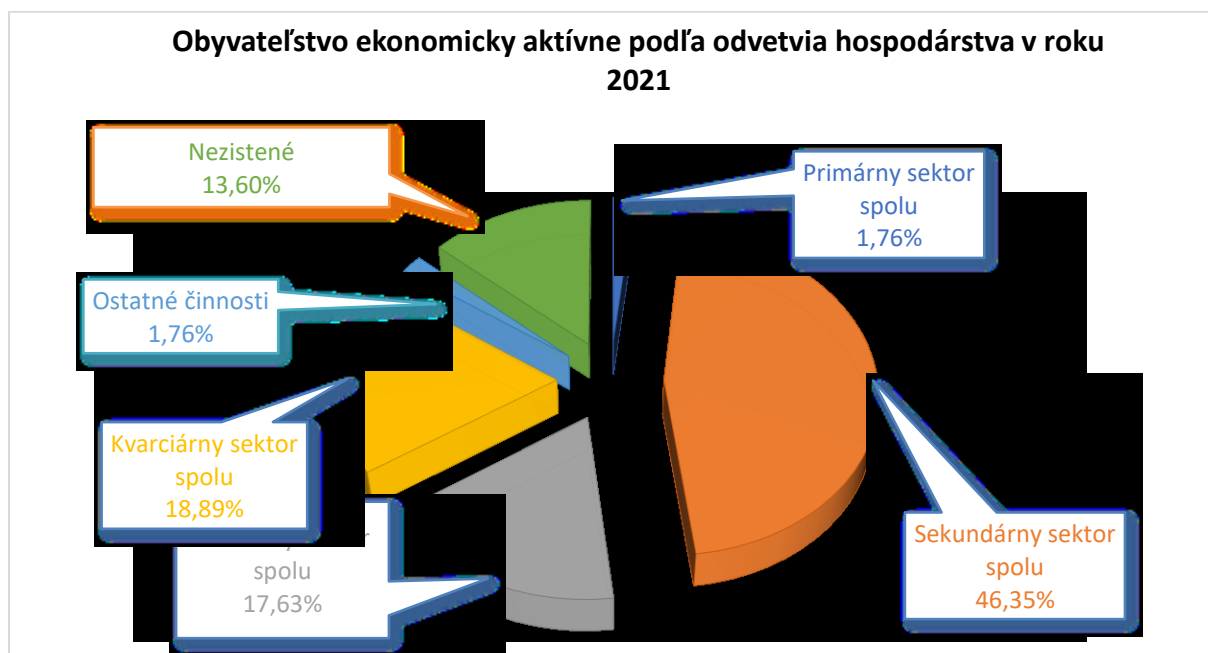
Z údajov uvedených v tabuľke 10 a grafu 10 vyplýva, že najviac ekonomicky aktívnych obyvateľov obce pracuje v priemyselnej výrobe, ktorá spadá do sekundárneho sektora, v ktorom spolu pracuje 46,35 %. V terciárnom sektora pracuje 17,63 % obyvateľstva, v primárnom sektore 1,76 % a kvartárny sektor predstavuje 18,89 %. Až 13,60 % ekonomicky aktívnych obyvateľov neudalo svoje odvetvia zamestnania.

Tabuľka 10 Bývajúce obyvateľstvo ekonomicky aktívne podľa odvetvia hospodárstva v roku 2022

Odvetvie hospodárstva	Obyvateľstvo ekonomicky aktívne		
	Muži	Ženy	Spolu
Poľnohospodárstvo, lesníctvo a rybolov	7	0	7
Ťažba a dobývanie	0	0	0
Primárny sektor spolu	7	0	7
Priemyselná výroba	88	69	157
Dodávka elektriny, plynu, pary a studeného vzduchu	2	0	2
Dodávka vody; čistenie a odvod odpadových vôd, odpady a služby odstraňovania odpadov	3	0	3
Stavebníctvo	20	2	22
Sekundárny sektor spolu	113	71	184
Doprava a skladovanie	6	3	9
Ubytovacie a stravovacie služby	5	3	8
Veľkoobchod a maloobchod; oprava motorových vozidiel a motocyklov	32	21	53
Terciárny sektor spolu	43	27	70
Informácie a komunikácia	4	1	5
Finančné a poisťovacie činnosti	0	2	2
Činnosti v oblasti nehnuteľností	1	1	2
Odborné, vedecké a technické činnosti	3	5	8
Administratívne a podporné služby	2	4	6
Verejná správa a obrana; povinné sociálne zabezpečenie	5	9	14
Vzdelávanie	3	12	15
Zdravotníctvo a sociálna pomoc	4	17	21
Umenie, zábava a rekreácia	2	0	2
Kvarciárny sektor spolu	24	51	75
Ostatné činnosti	5	2	7
Nezistené	30	24	54
Spolu	222	175	397

Zdroj: Štatistický úrad SR

Graf 10



Podiel ekonomicky aktívnych obyvateľov, teda osôb vo veku od 15 do 89 rokov, ktoré počas referenčného týždňa odvedli určitú prácu, aj keď len jednu hodinu týždenne, za odmenu, zisk alebo za výhody pre rodinu, v obci Rudník je 397, čo je 48,59 % z celkového počtu obyvateľstva (rok 2021). Oproti roku 2011 teda jeho pomer mierne vzrástol. V porovnaní s Trenčianskym krajom je to 1,86 % menej a s celoslovenským priemerom je to dokonca viac ako o 0,5 %. (viď tabuľka 11).

Tabuľka 11 Porovnanie EAO obce s priemerom okresu, kraja a SR v roku 2021 a rokom 2011

	Trvale bývajúc obyvateľstvo v r. 2021	Ekonomicky aktívne osoby v r. 2021	Podiel EAO v % v r. 2021	Podiel EAO v % v r. 2011
Obec Rudník	817	397	48,59	47,40
Okres Myjava	25 193	12 843	50,98	48,70
Kraj Trenčiansky	570 675	287 977	50,45	49,20
SR	5 428 795	2 553 891	47,04	48,70

Zdroj: ÚPSVaR,2021

Nezamestnanosť

Miera evidovanej nezamestnanosti dosiahla k 31. 12. 2021 v obci Rudník len 4,53 %. Pričom za okres Myjava je táto hodnota ešte nižšia a to 3,48 %. Za posledných 7 rokov klesla teda miera evidovanej nezamestnanosti v okrese Myjava viac ako o 4 %. Miera evidovanej nezamestnanosti v okrese Myjava je dlhodobo pod celoslovenským priemerom. Dokonca i na úrovni Trenčianskeho kraja je nezamestnanosť o niečo vyššia ako v okrese Myjava.

Tabuľka 12 Porovnanie miery nezamestnanosti k 31. 12. 2021

	Trvale bývajúce obyvateľstvo spolu	Ekonomicky aktívne osoby spolu	Miera evidovanej nezamestnanosti v %
Obec Rudník	817	397	4,53
Okres Myjava	25 193	12 843	3,48
Kraj Trenčiansky	570 675	287 977	3,69
SR	5 428 795	2 553 891	5,90

Zdroj: ÚPSVaR,2021

Bývanie a bytový fond

Bývanie ako jedna zo základných ľudských potrieb by malo byť uspokojované na úrovni adekvátnej celkovému stupňu sociálno-ekonomického rozvoja spoločnosti. Jeho úroveň je jednou zo základných charakteristík životnej úrovne obyvateľstva.

Domový fond obce Rudník v roku 2021 tvorilo 390 domov, v ktorých bolo spolu 373 trvale obývaných bytov. Najväčší podiel na domovom fonde majú rodinné domy - 373. Domový fond v obci dopĺňa 11 ostatných budov.

Tabuľka 13: Prehľad bytového fondu v obci Rudník za rok 2021

Typ domu	Počet domov	Počet bytových jednotiek v dome
rodinný dom	373	373
bytový dom	6	42
Ostatné (napr. polyfunkčná budova, neskolaudovaný rodinný dom, núdzový objekt, neurčený na bývanie, inštitucionálne, alebo kolektívne zariadenia nezistené	11	12
SPOLU	390	427

Zdroj: SODB SR 2021

Pozn. Celkový bytový fond sa skladá z viacerých variácií, ktoré môžu tvoriť okrem obytných rodinných a bytových domov aj polyfunkčné budovy, ostatné budovy na bývanie, komerčné plochy ubytovacích zariadení, inštitucionálne alebo kolektívne zariadenia, neskolaudované rodinné domy a pod. – vid' nasledujúca tabuľka

Občianska vybavenosť

Sociálna starostlivosť

V obci sa nenachádza žiadna opatrovateľská služba, starí ľudia, ktorí sú odkázaní na poskytovanie opatrovateľskej služby využívajú služby zariadení sociálnych služieb v Myjave a blízkom okolí, alebo sú umiestňovaní do Domova dôchodcov na Myjavu.

Zdravotná starostlivosť

V obci Rudník sa nenachádza zdravotné stredisko. Jej obyvatelia využívajú v prípade potreby nemocnicu s poliklinikou Myjava a polikliniku v Starej Turej.

Školy a školské zariadenia

V obci sa nachádza Materská škôlka a Základná škola 1. Stupeň v dvoch triedach. Starší žiaci dochádzajú do Základnej školy v Myjave, Starej Turej a v Krajnom.

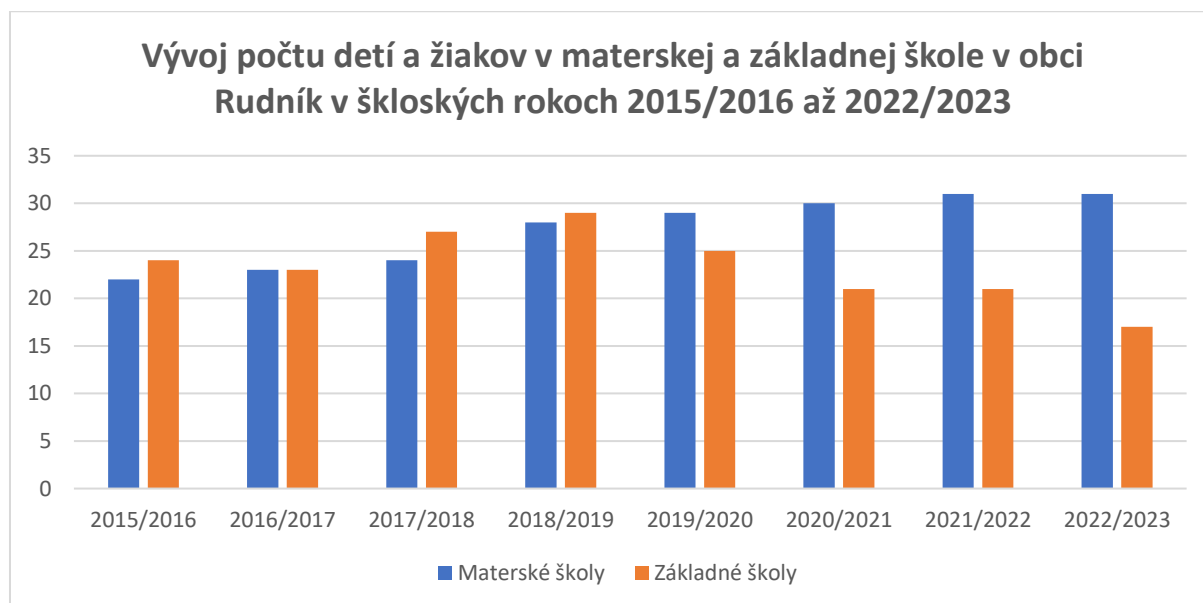
Vývoj počtu žiakov v ZŠ a detí v MŠ za obdobie školských rokov 2015/2016 až 2022/2023 je vo vyváženom stave. Podrobnejšie informácie o stave detí a žiakov znázorňujú tabuľka 14 a graf 11. Počet žiakov v materskej škole v danom školskom roku bol 31 detí a v základnej škole 17. V základnej škole má od roku 2018/2019 klesajúcu hodnotu.

Tabuľka 14 Počet detí a žiakov v materských a v základných školách v obci Rudník

Školský rok	Materské školy	Základné školy
2015/2016	22	24
2016/2017	23	23
2017/2018	24	27
2018/2019	28	29
2019/2020	29	25
2020/2021	30	21
2021/2022	31	21
2022/2023	31	17

Zdroj: Obecný úrad Rudník, 2022

Graf 11



Kultúra, šport a cestovný ruch

Kultúrne zariadenia

V obci sa nachádza kultúrny dom, obecná knižnica a hasičská zbrojnica. Z športových zariadení je to školské ihrisko, hasičské cvičisko, tenisové a nohejbalové ihrisko.

Historické zariadenia

V obci sa nenachádzajú kultúrno-historické pamiatky.

Zariadenia na trávenie voľného času

Infraštruktúra voľného času zabezpečuje športovú činnosť, rôzne športovo-rekreačné aktivity a slúži aj pre oddychové účely obyvateľstva. V obci sa nachádza školské ihrisko, tenisové a nohejbalové ihrisko, po obci sú vybudované detské ihriská a tak isto je v obci zriadené aj fitness centrum.

V obci sa nachádza pohostinstvo, ktoré využívajú nielen miestni obyvatelia, ale i chalupári a množstvo cykloturistov.

Kultúrno-spoločenský život

Obec žije veľmi pestrým kultúrno-spoločenským životom. Každoročne sa tu konajú viaceré kultúrne a spoločenské podujatia a akcie, ktoré umocňujú zviditeľnenie obce a tým podporujú jeho návštevnosť.

Charakter niektorých sa mení, väčšina z nich sa však koná viac menej pravidelne každý rok. Najvýznamnejšie z nich sú Nevšedné podoby prútia, Víťanie jari, Hasičské súťaže, stávanie mája, štefanský ples, výstava Plody Myjavskej pahorkatiny, rôzne akcie pre deti ako je Mikuláš, Deň detí, deň matiek, karneval, atď.

Kultúrno-spoločenský život v obci Rudník reprezentuje pomerne široká škála kultúrnych inštitúcií, združení, spoločenských organizácií, občianskych združení, spolkov, ktoré vyvíjajú svoje aktivity v najrozličnejších oblastiach kultúrno-spoločenského života. Občianske združenia a ďalšie formy neziskových združení sú dôležitou súčasťou občianskej spoločnosti, keďže svojimi činnosťami prispievajú k výraznému zlepšeniu kvality života.

V obci Rudník pôsobia tieto organizácie:

- Dobrovoľný hasičský zbor Rudník,
- Jednota dôchodcov,
- Slovenský zväz záhradkárov,
- Združenie rodičov a priateľov školy.

Ostatné služby

Medzi tieto zariadenia v obci patrí hasičská zbrojnica. Administratívne zariadenie predstavuje obecný úrad, nachádzajúci sa v budove kultúrneho domu. V jeho priestoroch sa nachádza i pohostinstvo. V obci sa nachádzajú aj potraviny.

2.4 ÚZEMNO-TECHNICKÁ ANALÝZA

Základná charakteristika mesta z pohľadu širších vzťahov

Doprava

Obec Rudník sa nachádza mimo nadregionálne významných dopravných trás. Katastrálnym územím prechádzajú nasledovné cesty: cesta II. triedy č. 581 smer Myjava – Stará Turá a cesty III. triedy č. 49926 smer Piešťany, č. 5816 smer Poriadie a č. 5814 smer Jablonka, ktoré sú spravované Trenčianskym samosprávnym krajom a sú využívané najmä miestnym obyvateľstvom. Obec spravuje cesty IV. triedy.

Miestne komunikácie zahŕňajú obecné komunikácie, poľnohospodárske a lesné spevnené a nespevnené cesty. V obci sa nachádzajú miestne komunikácie, ktoré sú asfaltové a v nevyhovujúcom technickom stave, ktoré bude treba v najbližšej budúcnosti zrekonštruovať.

V obci nie sú vybudované žiadne cyklochodníky. Avšak cyklisti využívajú miestne komunikácie, ktoré spájajú okolité obce. Cykloturistické okruhy sú navrhnuté zväčša po menej frekventovaných cestách II. a III. triedy. Na horských bicykloch sa dajú absolvovať i trasy pre pešiu turistiku. Cyklotrasy vedú do okolitých obcí, k prírodným, kultúrnym a historickým pamiatkam.

Na území obce nie je železničná doprava prevádzkovaná, najbližšie železničné stanice sa nachádzajú v obci Poriadie a v meste Myjava.

Obec Rudník má pravidelné autobusové spojenie s mestami Myjava, Stará Turá, Vad'ovce.

Zásobovanie vodou, kanalizácia a ČOV

Zásobovanie obyvateľstva pitnou vodou je realizované verejným vodovodom, ktorý je v správe Bratislavskej vodárenskej spoločnosti.

Obec Rudník nemá vybudovanú kanalizačnú sieť a ani čističku odpadových vôd. Z toho dôvodu musia mať obyvatelia vybudované septiky, žumpy alebo domáce čističky odpadových vôd. Obec má pripravený projekt na vybudovanie kanalizácie a ČOV spoločne s obcou Hrašné.

Zásobovanie plynom

Obec je plynofikovaná, 229 bytov má plyn zo siete, čo predstavuje takmer 59%.

Zásobovanie elektrickou energiou a verejné osvetlenie

Obec je zásobovaná elektrickou energiou z VN linky 22 kV prostredníctvom miestnych transformačných staníc, ktoré sa nachádzajú pri základnej škole Rudník a v osadách u Hluchých, U Porubských, u Skalských a U Zmekov.

Celá obec aj s okolitými osadami je pokrytá verejným osvetlením. Verejné osvetlenie nemá osada U Blahov.

Tepelné hospodárstvo (centrálne zásobovanie, individuálne zdroje) a zásobovanie plynom

Centrálny rozvod tepla v obci nie je vybudovaný. Domácnosti používajú na vykurovanie plyn, ale aj palivové drevo a tuhé palivo – čierne uhlie, hnedé uhlie, koks. Existujú tiež domácnosti, ktoré vykurojú elektrickým kúrením. V súčasnosti sa do povedomia obyvateľov dostávajú aj iné tzv. alternatívne zdroje vykurovania ako sú vykurovanie pilinami, peletami, briketami, tepelným čerpadlom a solárnymi systémami.

Telekomunikácie (internet, optika)

Počet telefónnych staníc v obci dosahuje počet 85. Obec je tiež pokrytá signálom všetkých mobilných operátorov. Vykryvač sa nachádza v osade U Jurášov.

Rozvojové plochy

Po regresii strojárskoho priemyslu, ku ktorej došlo na konci 90-tych rokov minulého storočia sa región nachádzal v ekonomických problémoch a zaznamenal vysokú mieru nezamestnanosti.

Územie obce má k dispozícii priestory pre ďalšiu výstavbu a rozvoj, či už v oblasti bytovej, občianskej, spoločenskej alebo priemyselnej vybavenosti. Je preto možné uvažovať o rozširovaní individuálnej bytovej výstavby, vzniku polyfunkčných objektov ako aj o rozvoji súvisiacom s rozširovaním činností malých a stredných podnikateľských subjektov v oblasti služieb a výroby a pod.

2.5 SWOT ANALÝZA

SILNÉ STRÁNKY	SLABÉ STRÁNKY
<p><u>Ludské:</u></p> <ul style="list-style-type: none"> • dostatok kvalifikovanej pracovnej sily, • vysoká miera ekonomickej aktivity žien, • relatívne vysoká úroveň formálneho vzdelania pracovnej sily, • relatívne vysoký podiel stredoškolsky vzdelanej pracovnej sily, • tradícia poľnohospodárstva a lesného hospodárstva, • veľký produkčný potenciál lesov, • silná tradícia existencie remesiel, • vysoký podiel malého a stredného podnikania, • rozvoj výstavby domov a bytov v poslednom období, • tradícia ovocinárstva. <p><u>Prírodné:</u></p> <ul style="list-style-type: none"> • zdravé a tiché životné prostredie, • krásna prírodná scenéria, • vysoký prírodný potenciál, • vysoký stupeň biodiverzity, • realizácia separovaného zberu, • nízke dopravné zaťaženie obce. <p><u>Materiálne:</u></p> <ul style="list-style-type: none"> • rozsah ponúkaných dopravných služieb a dopravnej vybavenosti, • dobré dopravné spojenie vzhľadom na početnosť spojov, • dobré pokrytie signálom mobilných sietí, • vybudovaný vodovod, plynovod, • čiastočne zrekonštruovaný kultúrny dom, • vybudované detské ihrisko (parky), • vysoké percento voľného investičného materiálu (domy, školy a iné stavby), • vytvorené stavebné pozemky, • viacúčelové ihrisko, • tenisový kurt, • ochota učiteľov k ďalšiemu vzdelávaniu, • interakcia učiteľ – žiak je na dobrej úrovni, • využívanie alternatívnych spôsobov vo výchovno-vzdelávacom procese, • aktívne zapojenie sa žiakov do mimo vyučovacích aktivít, rozvoj záujmovej činnosti žiakov, 	<p><u>Ludské:</u></p> <ul style="list-style-type: none"> • vysoká finančná zaťaženosť a administratívne bariéry obmedzujúce rozvoj podnikania, • nízky objem investičného kapitálu, • málo rozvinuté služby v regióne pre podporu malého a stredného podnikania, • nedostatok služieb na podporu zamestnanosti, • nedostatočne rozvinuté poradenské a vzdelávacie služby pre oblasť podnikania, • málo rozvinuté služby starostlivosti o rodinu, deti a osoby odkázané na starostlivosť zamestnaných osôb, • nepriaznivá demografická štruktúra obyvateľstva, • negatívny populačný vývoj daný nízkou mierou natality obyvateľstva a migráciou, • stagnácia poľnohospodárstva, • nedostatok investícií v agrárnom sektore, • migrácia pracovnej sily, • nedostatok pracovných miest. <p><u>Prírodné:</u></p> <ul style="list-style-type: none"> • výskyt nelegálnych skládok odpadov, • neudržiavané pozemky, • vysoký stupeň ohrozenia lesných ekosystémov, • zhoršujúci sa stav životného prostredia, • nízky podiel využívaného komunálneho odpadu, • spaľovanie nebezpečného odpadu v kotloch (plasty, drevotrieska), • úbytok ovocných sádov ako krajínovotvorného prvku, • vypúšťanie splaškov do vonkajšieho prostredia, najmä do povrchových vôd, • nebezpečie erózie pri pestovaní niektorých druhov plodín, • nedostatok financií na monitoring ŽP. <p><u>Materiálne:</u></p> <ul style="list-style-type: none"> • nevyhovujúci technický stav ciest a chodníkov, • zlá dopravná dostupnosť kopaníc najmä v zimných mesiacoch,

<ul style="list-style-type: none"> • národnostne i religiózne homogénna obec, • existencia a činnosť spoločenských organizácií, • rozvoj obedov dôchodcom do odľahlých osád, • organizovanie spoločenských a športových podujatí: poľovnícke akcie, oslavy k 1. máju, MDŽ, futbalové zápasy a turnaje, atď. <p><u>Ekonomické:</u></p> <ul style="list-style-type: none"> • prírodný a kultúrno-historický potenciál obce, • výborné podmienky na vidiecku turistiku, cykloturistiku, rekreáciu, rehabilitačné a odpočinkové aktivity (poloha v Myjavskej pahorkatine, blízkosť Bielych a Malých Karpát, blízkosť atraktívnych miest – Piešťany), • blízkosť turistických atrakcií - hradu Branč a hradu Čachtice, mohyla M. R. Štefánika na Bradle, • blízkosť lyžiarskeho vleku s umelým zasnežovaním svahu a bežkárskeho tratí, • pomníky, pamätníky, • zachovaná tradičná kultúra a živý folklór, • ponuka kultúrnych podujatí na dobrej úrovni, • podujatia na podporu výrobcov výrobkov z prútia. 	<ul style="list-style-type: none"> • nedostatok chodníkov, zlý stav jestvujúcich chodníkov • nezáujem verejnosti o činnosť samosprávy a o život v obci, • nevybudovaná kanalizácia a ČOV, • nedoriešený systém odpadového hospodárstva, • zlý technický stav obecných budov a zariadení, • absencia športovísk a oddychových zón, • slabé prepojenie na hlavné diaľničné cestné a železničné siete a uzly, • zlá úroveň infraštruktúry pre rozvoj športu a telesnej kultúry, • málo parkovacích miest pre návštevníkov obce, • nedostatočne rozvinutá infraštruktúra pre progresívne informačné technológie, • údržba ciest v zimnom období, • neupravené chodníky, cestné rigoly, • nedostatok finančných zdrojov na rozvoj škôl, ktoré nie sú obce schopné získať ani z mimorozpočtových zdrojov, • nedostatok výpočtovej techniky, • absencia stacionárnych zariadení penziónového typu, • zhoršujúca sa demografická krivka – starnutie obyvateľstva, • zlá sociálna situácia starých ľudí odkázaných na pomoc druhých, • nerozvinuté kultúrne a športové aktivity z dôvodu pasivity občanov – ľudia sa uzatvárajú, nezáujem zúčastňovať sa na akciách a ich organizovaní. <p><u>Ekonomické:</u></p> <ul style="list-style-type: none"> • nedostatok poskytovaných služieb v cestovnom ruchu, • málo rozvinutý marketing a kvalita manažmentu cestovného ruchu, • horšia dopravná prístupnosť hlavne v zimnom období, • absencia kultúrnych pamiatok, • nedostatočné využívanie prírodného potenciálu, • zanikajúce praktiky ľudovej výroby, • žiadny podnikateľský subjekt podnikajúci v cestovnom ruchu.
PRÍLEŽITOSTI	OHROZENIA
<u>Prírodné:</u>	<u>Prírodné:</u> <ul style="list-style-type: none"> • zníženie ekologickej stability územia,

- využitie obnoviteľných zdrojov energie (biomasa, solárne kolektory, veterné elektrárne),
- monitoring a ochrana životného prostredia,
- využitie prírodných podmienok a polohy obce v rozvoji cestovného ruchu,
- zvýšenie podielu využívaného komunálneho odpadu.

Ludské:

- rozvoj nových foriem miestnej zamestnanosti (agroturistika, sociálne služby v zariadeniach rodinného typu),
- zosúladiť záujem regiónu a trhu práce o požadované vzdelávania školami,
- možnosť výstavby priemyselného parku, prípadne využitia poľnohospodárskych areálov,
- blízkosť dvoch spádových miest regiónu (Myjava – Stará Turá),
- poloha na cestnej spojnici Myjava - Stará Turá,
- podpora a rozvoj malého a stredného podnikania EÚ,
- rozvoj alternatívnych zdrojov energie (biomasa),
- rozvoj ekologického poľnohospodárstva,
- rozvoj na ovocinárstvo nadväzujúcich odvetví potravinárstva (výroba sušeného ovocia, džemov, džúsov, sirupov a destilátov),
- využitie štrukturálnych fondov EÚ (Program rozvoja vidieka),
- ponuka atraktívneho bývania na vidieku

Materiálne:

- budovanie trás cyklistickej a pešej dopravy na jestvujúcich alebo súbežne s jestvujúcimi cestami,
- využívanie informačných technológií, dostupnosť verejného internetu,
- rozšírenie rozvodov KT , vysielania Myjavskej televízie a bezdrôtového rozhlasu,
- efektívne využitie prostriedkov z fondov EÚ,
- využitie členstva v regionálnych združeniach ZMO myjavského regiónu, Združenie obcí kopaničiarskeho regiónu Veľká Javorina – Bradlo, Kopaničiarsky

- zvýšenie znečisťovanie povrchových a podzemných vôd nevybudovaním kanalizácie a ČOV,
- prehlbujúce sa znečisťovanie životného prostredia divokými skládkami,
- ohrozenie eróziou pôdy, zosuv pôdy.

Ludské:

- odchod mladých kvalifikovaných ľudí z obce,
- nedostatočná motivácia zamestnávateľov na ďalšom vzdelávaní zamestnancov,
- nedostatočná finančná podpora agrárneho sektoru vládou ,
- neriešenie vlastníckych majetkovo-právnych vzťahov k nehnuteľnostiam.

Materiálne:

- nedostatok investícií do rozvoja dopravy, telekomunikácií a informatizácie verejného sektora,
- rast individuálnej dopravy pri súčasnom poklese hromadnej dopravy,
- negatívne účinky dopravy na životné prostredie,
- nárast cien plynu, elektriny,
- nedostatok finančných zdrojov na prevádzku škôl a školských zariadení, ich vybavenosť a na odmeňovanie pedagogických a nepedagogických zamestnancov, ktoré sú pre zamestnancov pridelené zákonnými predpismi, ale nie sú na ne vyčlenené finančné prostriedky v štátnom rozpočte pre samosprávy v dostatočnom rozsahu,
- nepriaznivý demografický vývoj ohrozujúci existenciu školy, zápis najmenších žiakov do veľkých škôl mimo obce
- nedostatok finančných prostriedkov v rozpočte obce na spolufinancovanie veľkých projektov,
- nízka občianska participácia.

Ekonomické:

- problematické prepojenie nových moderných informačných systémov a zdieľanie, príp. preberanie ich obsahu ďalšími inštitúciami,
- slabšia kooperácia medzi obcami v regióne prípadne neochota spolupracovať na realizácii spoločných programov,
- pretrvávajúca nízka podpora rozvoja cestovného ruchu,
- nezosúladenie legislatívnych noriem SR a EÚ,

<p>región – MAS – spolupráca, pomoc pri spoločných väčších projektoch,</p> <ul style="list-style-type: none"> • možnosť pokračovať v štúdiu na stredných školách v regióne, • možnosť využitia štrukturálnych a iných fondov ako mimorozpočtových zdrojov, • možnosti využitia existujúcich zariadení pri zabezpečení stravovania. <p><u>Ekonomické:</u></p> <ul style="list-style-type: none"> • zhodnotenie nevyužitého potenciálu, zvýšenie konkurenčnej schopnosti, • rozvoj obchodu a služieb na podporu cestovného ruchu v susedných mestách, • ponuka nových produktov cestovného ruchu (gazdovský dvor, kopaničiarska izba, tradičná výroba, atď.), • využiť členstvo v regionálnych združeníach a prostredníctvom spoločnej cieľenej propagácie zlepšiť imidž obce a regiónu, • možnosť využitia dobrej polohy v blízkosti hranice s Českom a Rakúskom na rozvoj cestovného ruchu, • rozvoj cestovného ruchu na báze využitia prírodného a kultúrneho potenciálu okolia, • existencia starých neobývaných chalúp, ktoré možno využiť na vidiecky turizmus, • perspektíva ubytovania v súkromí, • podpora vidieckeho turizmu a agroturistiky štrukturálnymi fondami EÚ (Program rozvoja vidieka), • oživenie tradičných remeselníckych zručností, • zvýšenie potenciálu dlhodobej rekreácie s pozitívnym dopadom na rozvoj zamestnanosti. 	<ul style="list-style-type: none"> • nedostatok finančných prostriedkov.
---	---

3 STRATEGICKÁ ČASŤ

Strategická časť nadväzuje na analytickú časť a obsahuje stratégiu rozvoja obce pri zohľadnení jeho vnútorných špecifik. Určuje hlavné ciele a priority rozvoja obce pri rešpektovaní princípov regionálnej politiky v záujme dosiahnutia vyváženého udržateľného rozvoja územia. Strategická časť obsahuje víziu územia, formuláciu a návrh stratégie, výber a popis strategických cieľov v jednotlivých politikách, resp. oblastiach rozvoja (hospodárska, sociálna, environmentálna).

Strategický cieľ PHSR ako aj dielčie ciele v rámci jednotlivých politík vychádzajú z §3 Ciele podpory regionálneho rozvoja zákona 309/2014 o podpore regionálneho rozvoja, kde je hlavným cieľom podpory regionálneho rozvoja odstraňovať alebo zmiernovať nežiaduce rozdiely v úrovni hospodárskeho rozvoja, sociálneho rozvoja a územného rozvoja regiónov a zabezpečiť trvalo udržateľný rozvoj regiónov, zvyšovať ekonomickú výkonnosť, konkurencieschopnosť regiónov a rozvoj inovácií v regiónoch pri zabezpečení trvalo udržateľného rozvoja, zvyšovať zamestnanosť a životnú úroveň obyvateľov v regiónoch pri zabezpečení trvalo udržateľného rozvoja.

Podpora regionálneho rozvoja podľa odseku 1 zákona je zameraná najmä na komplexné využívanie vnútorného rozvojového potenciálu územia - prírodných, kultúrnych, materiálnych, finančných, ľudských a inštitucionálnych zdrojov, na podporu zavádzania nových technológií a inovácií pri rešpektovaní vnútorných špecifik regiónu, rozvoj informatizácie a digitalizácie v regióne, rozvoj hospodárstva a podnikateľského prostredia v regióne s cieľom zvýšiť jeho produktivitu, optimalizovať štruktúru hospodárstva, vytvárať nové pracovné miesta a stabilizovať ohrozené pracovné miesta, rozvoj ľudských zdrojov vrátane zvyšovania vzdelanostnej úrovne, kvalifikácie a zlepšovania prípravy detí a mladých dospelých na trh práce, predchádzanie sociálneho vylúčenia a zmiernovanie jeho negatívnych dôsledkov, podporu rovnosti príležitostí na trhu práce a podporu znevýhodnených komunit, realizáciu verejných prác podporujúcich rozvoj regiónu, zlepšenie a rozvoj sociálnej infraštruktúry regiónu, zlepšenie dopravnej a technickej vybavenosti regiónu, inžinierskych stavieb, rozvoj cestovného ruchu, medzištátnu, cezhraničnú a medziregionálnu spoluprácu v oblasti regionálneho rozvoja v záujme trvalo udržateľného rozvoja regiónu, zachovanie identity a rozvoj kultúry a starostlivosť o kultúrne dedičstvo regiónov a sídiel, rozvoj pôdohospodárstva a rozvoj vidieka, rozvoj vidieckych oblastí a zvyšovanie kvality života na vidieku, realizáciu opatrení na ochranu, udržiavanie a zveľaďovanie životného prostredia a na obmedzovanie vplyvov poškodzujúcich životné prostredie a zlepšenie environmentálnej infraštruktúry regiónu, ochranu prírody, efektívne využívanie prírodných zdrojov regiónu a využívanie alternatívnych zdrojov energie, rozvoj občianskej vybavenosti a rozvoj služieb v regióne, zvyšovanie dostupnosti a kvality bývania, budovanie a posilňovanie štruktúr občianskej spoločnosti, rozvoj prosociálneho správania obyvateľstva, rozvoj telesnej kultúry, športu a turistiky, ochranu, podporu a rozvoj verejného zdravia, atď. Na základe analýzy súčasnej situácie a predpokladov ďalšieho rozvoja boli pracovnými skupinami pripravené podklady pre formuláciu strategickú vízie. Následne riadiaci tím zabezpečil vypracovanie strategickú vízie.

Stanovenie vízie predstavuje očakávaný stav, ktorý má obec Rudník dosiahnuť z dlhodobého hľadiska. Vymedzuje rámec pre definovanie strategických cieľov a priorít na obdobie nasledujúcich 7 rokov a postupov na ich dosiahnutie. Obec Rudník má stanovenú

nasledovnú víziu, ktorá zodpovedá dosiahnutým výsledkom počas rokov 2014 - 2022 a aj očakávaniam do roku 2030.

Vízia obce Rudník

„Víziou je vytvoriť Rudník ako obec, ktorá bude prít'azlivá nielen pre svojich obyvateľ'ov, ale aj pre návštevníkov v podobe upravenej, čistej a zaujímavej lokality pre bývanie a trávenie voľného času. Obec s vybudovanou infraštruktúrou a kvalitným životným prostredím využívajúca externé finančné zdroje.“

Rozvojová stratégia

Na základe komplexnej analýzy územia obce a určenia slabých a silných stránok, príležitostí a ohrození v oblasti hospodárskej, sociálnej a environmentálnej, môžeme určiť rozvojovú stratégiu obce a jeho prioritné ciele.

Hlavným strategickým cieľom obce je:

Vytvoriť podmienky pre kvalitný život občanov, zlepšiť stav životného prostredia budovaním potrebnej infraštruktúry, tvorba pracovných príležitostí, rozvoj bytového fondu, ako aj zlepšenie podmienok pre rozvoj voľno časových aktivít tak, aby sa obec stala domovom a miestom pre plnohodnotný život všetkých obyvateľ'ov.

Znamená to využiť potenciál obce a dostupné možnosti získania finančných prostriedkov na realizáciu rozvojových činností, ale tiež sústavnú prácu s jednotlivcami a organizáciami. Kvalitu života obyvateľ'ov podmieňuje okrem iného občianska vybavenosť, fungujúca technická a dopravná infraštruktúra, ktorá môže byť predpokladom na rozvoj obce aj v ďalších oblastiach. Je dôležité ponúknuť obyvateľ'om a návštevníkom obce Rudník možnosti na trávenie voľného času na území obce. Rozvoj v tejto oblasti je podmienený vybudovaním lepšej turistickej infraštruktúry a vytvorením kvalitných tovarov, služieb a ďalších aktivít, ktoré budú viesť k rozvoju vidieckej turistiky a agroturistiky v spolupráci so všetkými zainteresovanými subjektmi.

Súbežne je však potrebné venovať pozornosť aj rozvíjaniu ľudských zdrojov. Hlavným zámerom stratégie v tejto oblasti je zapojenie viacerých subjektov a postup riešenia danej problematiky v rámci partnerstva. V oblasti vybavenia územia dopravnou infraštruktúrou sa stratégia orientuje hlavne na vybudovanie prepojenia regiónu tak, aby bola zabezpečená napojenosť na dopravné koridory v dostatočnom čase a kvalite. Stratégia v oblasti životného prostredia je zameraná na zlepšenie prístupu občanov k ochrane životného prostredia. Stratégia je založená na eliminácii kľúčových disparít, ktoré sú bariérou rozvoja a na využití pozitívnych výhod, ktoré poskytujú príležitosti pre dlhodobý rast. To je možné uskutočniť len na úrovni partnerstva spoluprácou verejného a súkromného sektora a integrovaným prístupom k riešeniu ekonomických, sociálnych a environmentálnych aspektov. Na základe uvedených skutočností boli navrhnuté jednotlivé aktivity v rámci hospodárskej, sociálnej a environmentálnej oblasti, ktoré pri ich postupnej realizácii budú viesť k napĺňaniu strategického cieľa obce.

3.1 Priorita 1: Ekonomický rozvoj obce

Strategický cieľ 1.1 Podpora a rozvoja podnikateľskej činnosti

Špecifický cieľ 1.1.1 Podpora investícií pre podnikateľskú činnosť

Identifikované operácie:

- Podpora budovania výrobných, prípadne skladových prevádzok v priemyselnom parku
- Podpora spolupráce podnikateľského sektora, neziskových organizácií a verejného sektora a spoločných rozvojových zámerov (napr. podpora košíkárskeho remesla)

Strategický cieľ 1.2. Rozvoj ľudských zdrojov

Špecifický cieľ 1.2.1 Zvýšenie počtu obyvateľov vytvorením kvalitných podmienok bývania v obci

Identifikované operácie:

- Rekonštrukcia bývalej MŠ na byt v budove ZŠ
- Zateplenie a obnova bytových domov, odstránenie systémových porúch bytových domov
- Výstavba novej IBV Machlové (vybudovanie inžinierskych sietí – voda, elektrina, prístupová komunikácia)
- Výstavba novej IBV ÁRENDY (vybudovanie inžinierskych sietí – voda, elektrina, prístupová komunikácia)

Strategický cieľ 1.3 Rozvoj cestovného ruchu, kultúrno-spoločenských a voľno časových aktivít

Špecifický cieľ 1.3.1 Rozvoj infraštruktúry cestovného ruchu

Identifikované operácie:

- Rekonštrukcia cyklotrasy od Hluchých cez Machlové až na Paprad' – Bielčikova dolina
- Cyklo infraštruktúra
- Budovanie nových cyklotrás (aj vysporiadanie pozemkov)
- Vytvorenie stálej košíkárskej expozície v priestoroch KD

Špecifický cieľ 1.3.2 Rozvoj kultúrno-spoločenských podujatí a voľnočasových aktivít

Identifikované operácie:

- Modernizácia fitness centra (rekonštrukcia priestorov, podlaha, elektrina, káblové rozvody, osvetlenie)
- Rekonštrukcia tenisového kurtu na multifunkčné ihrisko
- Podpora kultúrno-spoločenských a športových podujatí
- Vybudovanie centra pre seniorov, matky s deťmi
- Podpora a rozvoj dobrovoľníctva
- Podpora košíkárskych aktivít (kurzy, semináre a košíkárske slávnosti)
- Vybudovanie workoutového ihriska
- Modernizácia detských ihrísk
- Modernizácia náučných chodníkov a cykloodpočívadiel
- Rekonštrukcia a zastrešenie pódia amfiteátra a vybudovanie prístrešku ako zázemia pre podujatia

3.2 Priorita 2 Rozvoj občianskej vybavenosti

Strategický cieľ 2.1 Zvýšenie kvality infraštruktúry verejných služieb

Špecifický cieľ 2.1.1 Zvýšenie kvality dopravnej infraštruktúry a bezpečnosti cestnej premávky

Identifikované operácie:

- Modernizácia autobusových zastávok
- Rekonštrukcia miestnej komunikácie v lokalite Árendy
- Rekonštrukcia miestnych komunikácií
- Rekonštrukcia chodníka popri ceste III/1208 v obci Rudník
- Rekonštrukcia chodníkov
- Vybudovanie nového chodníka (Od požiarnej zbrojnice smer Hrašné – popri štátnej ceste)
- Dobudovanie dopravných značení a prechodov pre chodcov

Špecifický cieľ 2.1.2 Úprava prostredia obce a jeho okolia

Identifikované operácie:

- Revitalizácia verejnej zelene

- Zvýšenie energetickej efektívnosti verejného osvetlenia a jeho rozšírenie do miestnych častí

Strategický cieľ 2.2 Modernizácia a rekonštrukcia obecných objektov, školských zariadení

Špecifický cieľ 2.2.1 Skvalitnenie stavu budov v majetku obce a objektov verejnej správy

Identifikované operácie:

- Modernizácia ZŠ (fotovoltaika, rekonštrukcia podláh a skladových priestorov)
- Rekonštrukcia budovy kultúrneho domu (zateplenie, vykurovanie, výmena okien, elektroinštalácie, fotovoltaika)
- Rekonštrukcia hospodárskej budovy v areály školy

3.3 Priorita 3 Zvýšenie kvality životného prostredia

Strategický cieľ 3.1 Zvýšenie odvádzania a čistenia komunálnych vôd a zásobovania obyvateľstva pitnou vodou

Špecifický cieľ 3.1.1 Podpora odvádzania a čistenia odpadových vôd

Identifikované operácie:

- Modernizácia kanalizácie a ČOV k bytovým domom a 9 RD
- Vybudovanie obecnej kanalizácie a ČOV pre centrálnu časť obce

Špecifický cieľ 3.1.2 Zásobovanie obyvateľstva pitnou vodou

Identifikované operácie:

- Príprava projektovej dokumentácie pre územné a stavebné konanie k stavbe vodovodu U Mockov a U Jakubcov
- Rozšírenie verejného vodovodu do kopaničiarskych osád (U Mockov, U Jakubcov)

Špecifický cieľ 3.2 Podpora odpadového hospodárstva a riešenie problematiky environmentálnych zát'azí

Špecifický cieľ 3.2.1 Rozšírenie a modernizácia odpadového hospodárstva

Identifikované operácie:

- Nákup novej techniky a strojov k zbernému miestu (nádoby – kontajnery, kompostéry, drtiče na rôzne druhy odpadu)
- Nákup techniky a strojov potrebných k údržbe verejného priestranstva (kosačka, krovinorez, traktor, mulčovač, zametač, posýpač)
- Inteligentné odpadové hospodárstvo s využitím smart technológií (Smart manažment odpadového hospodárstva)
- Propagácia separovaného zberu, kompostovania, zhodnocovania odpadov
- Vybudovanie malej obecnej kompostárne

Špecifický cieľ 3.2.2 Riešenie problematiky environmentálnych záťaží

Identifikované operácie:

- Odstraňovanie nelegálnych skládok odpadu

4 IMPLEMENTAČNÁ A FINANČNÁ ČASŤ

4.1 PROJEKTOVÉ ZÁMERY A AKTIVITY

Priorita 1: Ekonomický rozvoj obce

STRATEGICKÝ CIEĽ	1.1 Podpora a rozvoj podnikateľskej činnosti	
ŠPECIFICKÝ CIEĽ	1.1.2 Podporné investície pre podnikateľskú činnosť	
Popis špecifického cieľa	Špecifický cieľ sa zameriava na podporu drobných a začínajúcich podnikateľov	
Doba realizácie		
2024 – 2030		
Opatrenia špecifického cieľa		
a) Využitie existujúcej infraštruktúry na podporu inovácií v priemysle b) Budovanie novej infraštruktúry s cieľom podporiť drobných regionálnych producentov.		
Operácie napĺňajúce opatrenia špecifického cieľa		
Indikatívne projekty/zámery v obci Rudník	Poznámka	Odhadované náklady
Podpora budovania výrobných, prípadne skladových prevádzok v priemyselnom parku	Partneri - podnikateľské subjekty ako potenciálni užívatelia týchto priestorov	
Podpora spolupráce podnikateľského sektora, neziskových organizácií a verejného sektora a spoločných rozvojových zámerov	podpora košíkárskeho remesla	
Finančné náklady na špecifický cieľ		
Možné zdroje financovania		Odhadované náklady na operácie špecifického cieľa
Operačný program Slovensko Plán obnovy a odolnosti SR Program Interreg SR - ČR		
Merateľné ukazovatele		
Počet aktivít vykonaných na podporu podnikateľskej činnosti		

STRATEGICKÝ CIEĽ	1.2. Podpora ľudských zdrojov	
ŠPECIFICKÝ CIEĽ	1.2.1 Zvýšenie počtu obyvateľov vytvorením kvalitných podmienok bývania v obci	
Popis špecifického cieľa	Špecifický cieľ sa zameriava na bytovú a domovú výstavbu a budovanie potrebnej infraštruktúry	
Doba realizácie		
2024 – 2030		
Opatrenia špecifického cieľa		
a) Budovanie novej infraštruktúry – inžinierskych sietí b) Individuálna bytová výstavba c) Individuálna domová výstavba d) Rekonštrukcia existujúcich budov na bývanie		
Operácie naplňajúce opatrenia špecifického cieľa		
Indikatívne projekty/zámery v obci Rudník	Poznámka	Odhadované náklady
Rekonštrukcia bývalej MŠ na byt v budove ZŠ		15 000,00
Zateplenie a obnova bytových domov, odstránenie systémových porúch bytových domov		300 000,00
Výstavba novej IBV Machlové	Vybudovanie inžinierskych sietí – voda, elektrina, prístupová komunikácia	300 000,00
Výstavba novej IBV ÁRENDY	Vybudovanie inžinierskych sietí – voda, elektrina, prístupová komunikácia	300 00,00
Finančné náklady na špecifický cieľ		
Možné zdroje financovania		Odhadované náklady na operácie špecifického cieľa
Rozpočet obce Štátny fond rozvoja bývania		915 000,00
Merateľné ukazovatele		
Počet bytových jednotiek; Počet pozemkov predaných pre individuálnu bytovú výstavbu		

STRATEGICKÝ CIEĽ	1.3 Rozvoj cestovného ruchu, kultúrno-spoločenských a voľnočasových aktivít	
ŠPECIFICKÝ CIEĽ	1.3.1 Podpora infraštruktúry cestovného ruchu a športu	
Popis špecifického cieľa	Špecifický cieľ sa zameriava na podporu využitia potenciálu cestovného ruchu obce a to najmä prostredníctvom budovania a modernizácie špecifickej infraštruktúry cestovného ruchu v obci. Špecifický cieľ sa tiež zameriava na zvyšovanie informovanosti o cestovnom ruchu v obci a širšom okolí. zlepšením marketingových aktivít, integráciou turistických atrakcií v regióne, ako aj podpornej infraštruktúry, ako sú napríklad cyklochodníky a pod..	
Doba realizácie		
2024 – 2030		
Opatrenia špecifického cieľa		
a) rozvoj cestovného ruchu v nadväznosti na tradíciu širšieho regiónu, b) budovania a modernizácie špecifickej infraštruktúry cestovného ruchu v obci.		
Operácie napĺňajúce opatrenia špecifického cieľa		
Indikatívne projekty/zámery v obci Rudník	Poznámka	Odhadované náklady
Rekonštrukcia cyklotrasy od Hluchých cez Machlové až na Paprad' – Bielčiková dolina		150 000,00
Cyklo infraštruktúra		10 000,00
Budovanie nových cyklotrás	Aj vysporiadanie pozemkov	200 000,00
Vytvorenie stálej košíkárskej expozície v priestoroch KD		50 000,00
Finančné náklady na špecifický cieľ		
Možné zdroje financovania		Odhad nákladov na operácie špec. cieľa
Operačný program Slovensko Plán obnovy a odolnosti SR Rozpočet obce Program Interreg SR – ČR Strategický plán spoločnej poľnoh. politiky prostredníctvom KR - MAS		410 000,00
Merateľné ukazovatele		
Dĺžka novovybudovaných príp. zrekonštruovaných cyklotrás a cyklochodníkov Počet prvkov na zvýšenie bezpečnosti cyklo dopravy Počet prvkov drobnej cyklo dopravnéj infraštruktúry Dĺžka novovyznačených jazdeckých trás Počet vytvorených oddychových zón		

STRATEGICKÝ CIEĽ	1.3 Rozvoj cestovného ruchu, kultúrno-spoločenských a voľno časových aktivít	
ŠPECIFICKÝ CIEĽ	1.3.2 Rozvoj kultúrno-spoločenských podujatí a voľno časových aktivít	
Popis špecifického cieľa	Špecifický cieľ sa zameriava na podporu využitia potenciálu kultúrneho dedičstva na území obce a to najmä prostredníctvom podpory organizácií, spolkov ako i kultúrnych podujatí. Tiež sa zameriava na oblasť športu a zdravého životného štýlu obyvateľov obce ako predpokladu zdravej komunity. Opatrenia cielia na dobudovanie a modernizáciu športovej infraštruktúry.	
Doba realizácie		
2024 – 2030		
Opatrenia špecifického cieľa		
a) podpora organizácií a inštitúcií kultúrneho života v obci, b) podpora a rozvoj kultúrnych podujatí v obci, c) podpora voľnočasových aktivít d) rekonštrukcia a modernizácia športových areálov.		
Operácie napĺňajúce opatrenia špecifického cieľa		
Indikatívne projekty/zámery v obci Rudník	Poznámka	Odhadované náklady
Modernizácia fitnes centra	Reknštrukcia priestorov, podlaha, elektrina, káblové rozvody, osvetlenie	15 000,00
Rekonštrukcia tenisového kurtu na multifunkčné ihrisko		50 000,00
Podpora kultúrno-spoločenských a športových podujatí		40 000,00
Vybudovanie centra pre seniorov, matky s deťmi		50 000,00
Podpora košíkárskych aktivít	kurzy, semináre a košíkárske slávnosti	25 000,00
Vybudovanie workoutového ihriska		20 000,00
Modernizácia detských ihrísk		20 000,00
Modernizácia naučných chodníkov a cykloodpočívadiel		15 000,00
Rekonštrukcia a zastrešenie pódia amfiteátra a vybudovanie prístrešku ako zázemia pre podujatia		50 000,00
Finančné náklady na špecifický cieľ		
Možné zdroje financovania		Odhad nákladov na operácie špec. cieľa
Operačný program Slovensko Plán obnovy a odolnosti SR Fond na podporu športu		285 000,00

Rozpočet obce Program Interreg SR – ČR Strategický plán spoločnej poľnoh. politiky prostredníctvom KR - MAS	
Merateľné ukazovatele	
Počet zveľadených prípadne vybudovaných športovísk či iných objektov na voľnočasové aktivity Počet druhov vytvorených propagačných materiálov Počet podporených kultúrnych a športových podujatí	

Priorita 2: Rozvoj občianskej vybavenosti

STRATEGICKÝ CIEĽ	2.1 Zvýšenie kvality infraštruktúry verejných služieb	
ŠPECIFICKÝ CIEĽ	2.1.1 Zvýšenie kvality dopravnej infraštruktúry a bezpečnosti cestnej premávky	
Popis špecifického cieľa	Špecifický cieľ sa zameriava na podporu využitia potenciálu kultúrneho bohatstva na území obce a to najmä prostredníctvom modernizácie/revitalizácie kultúrnych pamiatok a súvisiacej infraštruktúry na území obce.	
Doba realizácie		
2024 – 2030		
Opatrenia špecifického cieľa		
a) modernizácie/revitalizácie kultúrnych pamiatok a súvisiacej infraštruktúry na území obce		
Operácie naplňajúce opatrenia špecifického cieľa		
Indikatívne projekty/zámery v obci Rudník	Poznámka	Odhadované náklady
Modernizácia autobusových zastávok		10 000,00
Rekonštrukcia miestnej komunikácie v lokalite Árendy		50 000,00
Rekonštrukcia miestnych komunikácií		100 000,00
Rekonštrukcia chodníka popri ceste III/1208 v obci Rudník		120 000,00
Rekonštrukcia chodníkov		130 000,00
Vybudovanie nového chodníka	Od požiarnej zbrojnice smer Hrašné – popri štátnej ceste	150 000,00
Dobudovanie dopravných značení a prechodov pre chodcov		10 000,00
Finančné náklady na špecifický cieľ		
Možné zdroje financovania		Odhad nákladov na operácie špec. cieľa
Operačný program Slovensko Plán obnovy a odolnosti SR Rozpočet obce Program Interreg SR – ČR Strategický plán spoločnej poľnoh. politiky prostredníctvom KR - MAS		570 000,00
Merateľné ukazovatele		
Dĺžka zrekonštruovaných miestnych komunikácií		
Dĺžka zrekonštruovaných chodníkov		
Počet zmodernizovaných autobusových zastávok		
Počet zrekonštruovaných príp. novovybudovaných parkovísk		

STRATEGICKÝ CIEĽ	2.1 Zvýšenie kvality infraštruktúry verejných služieb	
ŠPECIFICKÝ CIEĽ	2.1.2 Úprava prostredia obce a jeho okolia	
Popis špecifického cieľa	Špecifický cieľ sa zameriava na riešenia smerujúce k eliminácii dopadov zmeny klímy a uhlíkovej stopy prostredníctvom budovania prvkov zelenej infraštruktúry a opatrení na zvyšovanie biodiverzity s dôrazom najmä na verejné priestory a vnútrobloky v obci. .	
Doba realizácie		
2024 – 2030		
Opatrenia špecifického cieľa		
a) eliminácia dopadov zmeny klímy a uhlíkovej stopy v urbanizovanom prostredí na území obce, b) revitalizácia a budovanie nových prvkov zelenej infraštruktúry v sídlach vrátane opatrení na zvyšovanie biodiverzity (verejné priestory, vnútrobloky, areály ZŠ a MŠ a pod.).		
Operácie napĺňajúce opatrenia špecifického cieľa		
Indikatívne projekty/zámery v obci	Poznámka	Odhadované náklady
Rudník		
Revitalizácia verejnej zelene		10 000,00
Zvýšenie energetickej efektívnosti verejného osvetlenia a jeho rozšírenie do miestnych častí		50 000,00
Finančné náklady na špecifický cieľ		
Možné zdroje financovania		Odhad nákladov na operácie špec. cieľa
Operačný program Slovensko Plán obnovy a odolnosti SR Rozpočet obce Program Interreg SR – ČR Strategický plán spoločnej poľnoh. politiky prostredníctvom KR - MAS		60 000,00 €
Merateľné ukazovatele		
Počet zrekonštruovaných príp. zrevitalizovaných verejných priestranstiev, parkov a cintorínov		

STRATEGICKÝ CIEĽ	2.2 Modernizácia a rekonštrukcia obecných objektov, školských zariadení	
ŠPECIFICKÝ CIEĽ	2.2.1 Skvalitnenie stavu budov v majetku obce a objektov verejnej správy	
Popis špecifického cieľa	Špecifický cieľ sa zameriava na podporu verejných služieb na území obce a to najmä prostredníctvom modernizácie/revitalizácie súvisiacej infraštruktúry	
Doba realizácie		
2024 – 2030		
Opatrenia špecifického cieľa		
a) modernizácia/revitalizácia objektov verejnej správy na území obce,		
Operácie napĺňajúce opatrenia špecifického cieľa		
Indikatívne projekty/zámery v obci Rudník	Poznámka	Odhadované náklady
Modernizácia ZŠ	fotovoltaika, rekonštrukcia podláh a skladových priestorov	60 000,00
Rekonštrukcia budovy kultúrneho domu	zateplenie, vykurovanie, výmena okien, elektroinštalácie, fotovoltaika	250 000,00
Rekonštrukcia hospodárskej budovy v areály školy		70 000,00
Finančné náklady na špecifický cieľ		
Možné zdroje financovania		Odhad nákladov na operácie špec. cieľa
Operačný program Slovensko Ministerstvo financií SR Rozpočet obce		380 000 €
Merateľné ukazovatele		
Počet zrekonštruovaných príp. zmodernizovaných objektov verejných služieb na území obce.		

Priorita 3: Zvýšenie kvality životného prostredia

STRATEGICKÝ CIEĽ	3.1 Zvýšenie odvádzania a čistenia komunálnych vôd a zásobovania obyvateľstva pitnou vodou	
ŠPECIFICKÝ CIEĽ	3.1.1 Podpora odvádzania a čistenia odpadových vôd a zásobovania obyvateľstva pitnou vodou	
Popis špecifického cieľa	Špecifický cieľ sa zameriava na dobudovanie resp. obnovu infraštruktúry kanalizácie na území obce.	
Doba realizácie		
2024 – 2030		
Opatrenia špecifického cieľa		
<p>a) identifikované balíky investícií podľa Plánu rozvoja verejných vodovodov a verejných kanalizácií pre územie Trenčianskeho kraja na roky 2021 – 2027,</p> <p>b) budovanie a obnova infraštruktúry verejnej kanalizácie v obci, alternatívne prístupy k odkanalizovaniu odpadových vôd: koreňové čistiarne, domové čistiarne vo vybraných lokalitách obce.</p>		
Operácie naplňajúce opatrenia špecifického cieľa		
Indikatívne projekty/zámery v obci	Poznámka	Odhadované náklady
Hrašné		
Modernizácia kanalizácie a ČOV k bytovým domom a 9 RD		100 000,00
Vybudovanie obecnej kanalizácie a ČOV pre centrálnu časť obce		1 000 000,00
Finančné náklady na špecifický cieľ		
Možné zdroje financovania		Odhad nákladov na operácie špec. cieľa
Operačný program Slovensko Plán obnovy a odolnosti SR Rozpočet obce Enviromentálny fond		1 100 000,00
Merateľné ukazovatele		
Navýšenie kapacity ČOV		

STRATEGICKÝ CIEĽ	3.1 Zvýšenie odvádzania a čistenia komunálnych vôd a zásobovania obyvateľstva pitnou vodou	
ŠPECIFICKÝ CIEĽ	3.1.2 Zásobovanie obyvateľstva pitnou vodou	
Popis špecifického cieľa	Špecifický cieľ sa zameriava na dobudovanie resp. obnovu infraštruktúry vodovodnej siete na území obce.	
Doba realizácie		
2024 – 2030		
Opatrenia špecifického cieľa		
a) identifikované balíky investícií podľa Plánu rozvoja verejných vodovodov a verejných kanalizácií pre územie Trenčianskeho kraja na roky 2021 – 2027, b) budovanie a obnova infraštruktúry vodovodnej siete v obci		
Operácie naplňajúce opatrenia špecifického cieľa		
Indikatívne projekty/zámery v meste Myjava	Poznámka	Odhadované náklady
Príprava projektovej dokumentácie pre územné a stavebné konanie k stavbe vodovodu		10 000,00
Rozšírenie verejného vodovodu do kopaničiarskych osád (U Mockov, U Jakubcov)		500 000,00
Finančné náklady na špecifický cieľ		
Možné zdroje financovania		Odhad nákladov na operácie špec. cieľa
Operačný program Slovensko Plán obnovy a odolnosti SR Rozpočet BVS Rozpočet obce		510 000,00
Merateľné ukazovatele		
Dĺžka zmodernizovaného verejného vodovodu, Dĺžka rozšírenia verejného vodovodu		

STRATEGICKÝ CIEĽ	3.2 Podpora odpadového hospodárstva a riešenie problematiky environmentálnych záťaží	
ŠPECIFICKÝ CIEĽ	3.2.1 Rozšírenie a modernizácia odpadového hospodárstva	
Popis špecifického cieľa	Špecifický cieľ sa zameriava na zvyšovanie efektivity zberu, manažmentu, spracovania a zhodnocovania odpadov, ako aj redukciu vzniku odpadov, najmä komunálneho zmesového odpadu a komunálneho odpadu, ale aj stavebného odpadu, biologického odpadu a i.	
Doba realizácie		
2024 – 2030		
Opatrenia špecifického cieľa		
a) budovanie regionálnej infraštruktúry na efektívne spracovanie odpadov, vrátane biologicky rozložiteľného odpadu, b) regionálne združenie samospráv pre manažment odpadov (plasty, biomasa, bioodpad) vrátane technológií zhodnocovania odpadov. c) budovanie systému pre spracovanie odpadov pre energetické zhodnotenie, d) podpora prechodu na účinné systémy zásobovania teplom v rámci existujúcich zariadení, napr. bioplynové stanice a i.		
Operácie naplňajúce opatrenia špecifického cieľa		
Indikatívne projekty/zámery v obci Rudník	Poznámka	Odhadované náklady
Nákup novej techniky a strojov k zbernému miestu	nádoby – kontajnery, kompostéry, drtiče na rôzne druhy odpadu	20 000,00
Nákup techniky a strojov potrebných k údržbe verejného priestranstva	kosačka, krovínorez, traktor, mulčovač, zametač, posýpač	130 000,00
Inteligentné odpadové hospodárstvo s využitím smart technológií	Smart manažment odpadového hospodárstva	20 000,00
Propagácia separovaného zberu, kompostovania, zhodnocovania odpadov		5 000,00
Vybudovanie malej obecnej kompostárne		15 00000
Finančné náklady na špecifický cieľ		
Možné zdroje financovania		Odhad nákladov na operácie špec. cieľa
Operačný program Slovensko Plán obnovy a odolnosti SR Rozpočet obce Enviromentálny fond		190 000,00
Merateľné ukazovatele		
Počet aktivít vykonaných na zlepšenie odpadového hospodárstva Zvýšenie podielu vyseparovaného odpadu na celkovom odpade v percentách		

STRATEGICKÝ CIEĽ	3.2 Podpora odpadového hospodárstva a riešenie problematiky environmentálnych zát'aží	
ŠPECIFICKÝ CIEĽ	3.3.2 Riešenie problematiky environmentálnych zát'aží	
Popis špecifického cieľa	Špecifický cieľ sa zameriava na likvidáciu nelegálnych skládok odpadu a rekultiváciu environmentálnych zát'aží	
2024 – 2030		
Opatrenia špecifického cieľa		
a) likvidácia nelegálnych skládok odpadu v katastrálnych územiach obce, b) rekultiváciu environmentálnych zát'aží ,		
Operácie napĺňajúce opatrenia špecifického cieľa		
Indikatívne projekty/zámery v obci Rudník	Poznámka	Odhadované náklady
Odstraňovanie nelegálnych skládok odpadu		10 000,00
Finančné náklady na špecifický cieľ		
Možné zdroje financovania		Odhad nákladov na operácie špec. cieľa
Envirofond Rozpočet obce		10 000,00 €
Merateľné ukazovatele		
Počet zlikvidovaných nelegálnych skládok		

4.2 FINANČNÝ PLÁN

Pre finančné krytie implementácie PHRSR obce Rudník pre roky 2023 – 2030 sa primárne identifikujú nasledujúce zdroje:

- Operačný program Slovensko (EŠIF)
- Rozpočet obce Rudník

Ako doplnkové zdroje sú identifikované:

- Plán obnovy a odolnosti SR
- Program Interreg SR – ČR
- Envirofond
- Fond na podporu športu
- Strategický plán spoločnej poľnoh. politiky prostredníctvom KR - MAS

Na základe stavu pripravenosti jednotlivých projektových zámerov/projektov je možné odhadnúť potrebné zdroje na krytie implementácie jednotlivých strategických cieľov následne:

Tabuľka 15 Finančný plán PHRSR Rudník

	Odhadovaná suma v €
PRIORITA 1 - EKONOMICKÝ ROZVOJ OBCE	
1.1. Podpora a rozvoj podnikateľskej činnosti	-
1.2. Rozvoj ľudských zdrojov	915 000 €
1.3. Rozvoj cestovného ruchu, kultúrno-spoločenských a voľno časových aktivít	695 000 €
PRIORITA 2 - ROZVOJ OBČIANSKEJ VYBAVENOSTI	
2.1. Zvýšenie kvality infraštruktúry verejných služieb	630 000 €
2.2 Modernizácia a rekonštrukcia obecných objektov, školských zariadení	380 000 €
PRIORITA 3 - ZVÝŠENIE KVALITY ŽIVOTNÉHO PROSTREDIA	
3.1. Zvýšenie odvádzania a čistenia komunálnych vôd a zásobovania obyvateľstva pitnou vodou	1 610 000 €
3.2 Podpora odpadového hospodárstva a riešenie problematiky environmentálnych záťaží	200 000 €
SPOLU	4 430 000 €

Uvedené sumy predstavujú potrebnú hodnotu finančného krytia pre zámery, ktoré boli zadané. Tieto sa budú priebežne aktualizovať, či už v kontexte ich realizácie, resp. meniacej sa potreby územia prípadne v kontexte vyhlasovaných výziev na financovanie zo zdrojov EŠIF a Plánu obnovy a odolnosti SR, či v kontexte rozhodnutia Kooperačnej rady SPR Myjava. Pri takýchto investíciách za 7 rokov by mohla byť priemerná ročná investícia do zámerov 632 858 EUR. Ak by sa obci podarilo na projekty využívať dotačné schémy v priemernej výške cca 70 %, potom by bolo treba do daných aktivít zainvestovať cca 189 860 EUR ročne z obecného rozpočtu.

4.3 AKČNÝ PLÁN

p.č.	Projektový zámer	Termín realizácie	Príslušnosť zámeru ku Špecifickému cieľu PHRSR
1	Rekonštrukcia bývalej MŠ na byt v budove ZŠ	2024 - 2025	1.2.1
2	Modernizácia fitness centra	2024 - 2025	1.3.2
3	Rekonštrukcia tenisového kurtu na multifunkčné	2024 - 2025	1.3.2
4	Vybudovanie workoutového ihriska	2024 - 2025	1.3.2
5	Podpora kultúrno-spoločenských a športových podujatí	2024 - 2030	1.3.2
6	Podpora a rozvoj dobrovoľníctva	2024 - 2030	1.3.2
7	Podpora košíkárskych aktivít	2024 - 2030	1.3.2
8	Rekonštrukcia a zastrešenie pódia amfiteátra a vybudovanie prístrešku ako zázemia pre podujatia	2024 - 2030	1.3.2
9	Rekonštrukcia miestnej komunikácie v lokalite Árendy	2024 - 2025	2.1.1
10	Rekonštrukcia chodníka popri ceste III/1208 v obci Rudník	2024 - 2025	2.1.1
11	Dobudovanie dopravných značení a prechodov pre chodcov	2024 - 2025	2.1.1
12	Revitalizácia verejnej zelene	2024 - 2030	2.1.2
13	Zvýšenie energetickej efektívnosti verejného osvetlenia a jeho rozšírenie do miestnych častí	2024 - 2025	2.1.2
14	Modernizácia ZŠ	2024 - 2025	2.2.1
15	Rekonštrukcia budovy kultúrneho domu	2024 - 2025	2.3.1
16	Príprava projektovej dokumentácie pre územné a stavebné konanie k stavbe vodovodu u Mockov a Jakubcov	2024 - 2025	3.1.2
17	Nákup novej techniky a strojov k zbernému miestu	2024 - 2025	3.2.1
18	Nákup techniky a strojov potrebných k údržbe verejného priestranstva	2024 - 2025	3.2.1
19	Inteligentné odpadové hospodárstvo s využitím smart technológií	2024 - 2025	3.2.1
20	Propagácia separovaného zberu, kompostovania, zhodnocovania odpadov	2024 - 2025	3.2.1
21	Vybudovanie malej obecnej kompostárne	2024 - 2025	3.2.1
22	Odstraňovanie nelegálnych skládok odpadu	2024 - 2030	3.2.2

4.4 MONITOROVANIE A HODNOTENIE

Obec Rudník počas implementácie stanovenej stratégie v rámci PHRSR do roku 2030 rešpektuje nasledujúce základné princípy:

- **plánovanie a koordinácia** – spôsob plánovania jednotlivých aktivít smerom k efektívnemu napĺňaniu stanovených cieľov,
- **partnerstvo** – založené na spolupráci medzi jednotlivými kľúčovými aktérmi relevantnými pre tento dokument, ako aj širokou verejnosťou tak, aby sa zabezpečila koordinácia jednotlivých navrhovaných aktivít. Zabezpečovanie a podpora partnerstiev sú nevyhnutné nielen na úrovni obce, ale i v kontexte širších súvislostí a vzťahov kraja a ostatných územných celkov v rámci širokého regiónu (SPR Myjava),
- **subsidiarita** – zabezpečenie realizácie navrhovaných aktivít na úrovni, na ktorej je to najefektívnejšie.

Kľúčovou podmienkou implementácie tohto strategického dokumentu je jasné stanovenie inštitucionálneho a organizačného zabezpečenia. V tejto časti sú definované jednotlivé zodpovedné orgány ako aj činnosti, ktoré spadajú do ich kompetencie.

Na realizácii sa podieľa riadiaci orgán, výkonný orgán, kontrolný orgán a finančný orgán, medzi ktorými dochádza ku koordinácii a výmene relevantných informácií.

Riadiacim orgánom zodpovedným za implementáciu a koordináciu je Obecné zastupiteľstvo obce Rudník v zmysle platnej legislatívy v SR. Koordinácia je nevyhnutná najmä v prípade nasledujúcich zámerov a projektov:

- a. Projekty, ktoré sú financované z Operačného programu Slovensko zo zdrojov alokovaných na implementáciu Integrovanej územnej stratégie Trenčianskeho samosprávneho kraja prostredníctvom tzv. strategicko-plánovacích regiónov (SPR). V takomto prípade je Kooperačná rada informovaná, za účelom koordinácie rozvojových aktivít resp. Integrovaných územných investícií (zdroje EŠIF).
- b. Projekty, ktoré sú financované z Operačného programu Slovensko prostredníctvom dopytovo-orientovaných výziev vyhlasovaných jednotlivými relevantnými orgánmi. V takomto prípade je vhodné, aby Kooperačná rada bola informovaná, za účelom koordinácie rozvojových aktivít a tiež z dôvodu zamedzenia duplicitného financovania z rovnakého zdroja (zdroje EŠIF).

Riadiaci orgán je zodpovedný, okrem koordinácie implementácie jednotlivých aktivít, aj za schvaľovanie monitorovacích a hodnotiacich správ, ktoré na základe aktuálneho stavu naplnenia aktivít vypracuje výkonný orgán. Pri schvaľovaní monitorovacích a hodnotiacich správ berie riadiaci orgán do úvahy pripomienky predložené kontrolným orgánom.

Výkonný orgán, ktorým je pracovná skupina, dohliada nad realizáciou jednotlivých aktivít. Pracovná skupina sa skladá zo zamestnancov obecného úradu, externých odborných

pracovníkov a ďalších prizvaných expertov. Kompetencie výkonného orgánu tvorí okrem iného aj vypracovanie monitorovacích a hodnotiacich správ, ktoré odzrkadľujú stav realizácie stanovenej rozvojovej stratégie. Monitorovacie a hodnotiace správy spracovávané v pravidelných 12 mesačných intervaloch a prostredníctvom nich prebieha proces monitorovania a hodnotenia. Tieto vypracované monitorovacie a hodnotiace správy sú predložené na posúdenie a pripomienkovanie kontrolnému orgánu a následne sú uverejnené pre širokú verejnosť. Do kompetencie výkonného orgánu spadá i každoročná aktualizácia dokumentu a akčného plánu príslušného pre nasledujúci rok, ktoré následne schvaľuje riadiaci orgán. Do pôsobnosti výkonného orgánu spadá aj finančný manažment implementácie PHRSR. Výkon finančného manažmentu je realizovaný primárne zamestnancami mestských resp. obecných úradov.

Pre širokú verejnosť je nutné zabezpečiť prístup k informáciám, a to pravidelným zverejňovaním monitorovacích a hodnotiacich správ na webovej stránke samosprávneho kraja vrátane stručného prehľadu znázorňujúceho postup a súčasný stav realizácie rozvojovej stratégie. Za prípravu tohto prehľadu a za zverejňovanie monitorovacích a hodnotiacich správ je zodpovedný výkonný orgán.

Proces monitorovania a hodnotenia zabezpečuje naplnenie definovanej vízie, špecifických cieľov až po konkrétne aktivity stanovenej rozvojovej stratégie. Tento proces spoluvytvára jasný kontrolný mechanizmus reprezentujúci spätnú väzbu znázorňujúcu priebeh implementácie, jej aktuálny stav a jeho porovnanie s plánovaným harmonogramom. Získané informácie umožňujú vykonanie intervencií vedúcich buď k zosúladieniu skutočných aktivít s plánom alebo k nevyhnutnej revízii dokumentu. Proces monitorovania a proces hodnotenia prebiehajú spravidla paralelne.

Proces monitorovania a proces hodnotenia podľa celkovej schémy inštitucionálneho a procesného zabezpečenia realizácie pozostáva z nasledujúcich krokov: vypracovávanie, posudzovanie, pripomienkovanie a schvaľovanie monitorovacích a hodnotiacich správ, pričom tieto činnosti prebiehajú v kompetencii jednotlivých orgánov a v spolupráci s verejnosťou. Počas procesu monitorovania a hodnotenia budú využívané interim, teda priebežné monitorovacie a hodnotiace správy, spracované počas realizácie aktivít, a ex post, správy následné, spracované po realizácii aktivít. Monitorovacie a hodnotiace správy pre Trenčiansky samosprávny kraj sú spracovávané pravidelne v intervale každých 12 mesiacov. Monitorovacie a hodnotiace správy aktivít financovaných z externých zdrojov (primárne operačné programy, medzinárodné programy) budú vypracovávané v časových intervaloch stanovených v jednotlivých výzvach príslušných ku konkrétnym aktivitám.

5 ZÁVER

Schválenie PHRSR							
Názov dokumentu	Program hospodárskeho a sociálneho rozvoja obce Rudník na roky 2024 - 2030						
Štruktúra dokumentu	<p>Časť 1 – Úvodná časť Úvodná časť obsahuje všeobecné informácie o PHRSR a vysvetlenie pre aký účel bolo tvorené.</p> <p>Časť 2 – Analytická časť Analytická časť obsahuje komplexné hodnotenie a analýzu východiskovej situácie obce s väzbami na širšie územie.</p> <p>Časť 3 – Strategická časť Táto časť obsahuje stratégiu rozvoja územia pri zohľadnení jeho vnútorných špecifik a určuje hlavné ciele a priority rozvoja obce.</p> <p>Časť 4 – Implementačná a finančná časť Obsahuje najmä zoznam opatrení a aktivít na zabezpečenie realizácie PHRSR. Zameriava sa na popis postupov inštitucionálneho a organizačného zabezpečenia realizácie PHRSR obce, systém monitorovania a hodnotenia plnenia PHRSR s ustanovením merateľných ukazovateľov, tiež vecný a časový harmonogram realizácie PHRSR formou akčných plánov. Obsahuje finančné zabezpečenie jednotlivých opatrení a aktivít.</p>						
Spracovanie	<p>Program hospodárskeho a sociálneho rozvoja obce Rudník na roky 2024 - 2030 (ďalej len „PHSR 2024 - 2030“) bol spracovaný v období november 2022 - december 2023.</p> <p>PHSR bol spracovaný externými odborníkmi v spolupráci s pracovníkmi Kopaničiarsky región – miestna akčná skupina (ďalej len KR - MAS) a pracovníkmi samosprávy.</p> <ul style="list-style-type: none"> - Pracovný tím bol zložený z vedenia obce, zamestnancov OÚ, poslancov OZ, podnikateľov, tretieho sektora a členov komisií. <p>Zapojenie verejnosti a komunikácia s verejnosťou: zapojenie prostredníctvom dotazníkového prieskumu, informovanie prebiehalo formou www stránky, prostredníctvom zasadnutí OZ</p> <p><i>Stretnutie riadiaceho tímu:</i> 4. 10. 2022, 21. 12. 2022 14. 6. 2023, 15. 11. 2023 23. 11. 2023, 18. 1. 2024</p> <p>Komunikácia s verejnosťou prebiehala prostredníctvom vyplňania dotazníkov občanmi obce Rudník. Dotazník bol vyplňaný v rámci domácností.</p> <table border="1" style="width: 100%; border-collapse: collapse;"> <tbody> <tr> <td>Rozdaných</td> <td style="text-align: center;">80</td> </tr> <tr> <td>Vrátených</td> <td style="text-align: center;">50</td> </tr> <tr> <td>% vrátených dotazníkov</td> <td style="text-align: center;">63 %</td> </tr> </tbody> </table> <p>Náklady na tlač i spracovanie boli financované z rozpočtu KR - MAS.</p>	Rozdaných	80	Vrátených	50	% vrátených dotazníkov	63 %
Rozdaných	80						
Vrátených	50						
% vrátených dotazníkov	63 %						
Prerokovanie	Verejné pripomienkovanie prebiehalo v termíne od 24. 1. 2024 – 31. 1. 2024. Dokument bol uverejnený na internetovej stránke obce Rudník a informačnej tabuli obce Rudník. Počas verejného pripomienkovania neboli doručené žiadne pripomienky						
Schválenie	31.1.2024						