

# Obec Rudník



## **Program hospodárskeho a sociálneho rozvoja obce Rudník na roky 2016 - 2022**

Rudník, 2015

## **Spracovateľ**

Mgr. Peter Nemček – RegioSat  
Dolná štvrť 360/5  
907 01 Myjava  
tel: 0905 219 239  
e-mail: peter.nemcek@mail.t-com.sk

v spolupráci s

Kopaničiarsky región – miestna akčná skupina  
M.R. Štefánika 560/4  
907 01 Myjava  
tel: 034/653 83 44  
[www.kopaniarskyregion.sk](http://www.kopaniarskyregion.sk)

## Obsah

1	Úvodná časť.....	6
1.1	Poslanie Programu hospodárskeho a sociálneho rozvoja.....	6
1.2	Ex-post hodnotenie predchádzajúceho PHSR.....	10
2	Analytická časť.....	11
2.1	Analýza vnútorného prostredia.....	11
2.1.1	Charakteristika prírodných podmienok a analýza prírodných zdrojov.....	12
2.1.2	Analýza stavu životného prostredia a ochrana krajiny.....	14
2.1.3	Ľudské zdroje.....	18
2.1.4	Materiálne zdroje a občianska vybavenosť.....	25
2.1.5	Charakteristika ekonomického potenciálu.....	30
2.1.6	Ex-ante hodnotenie.....	38
2.2	Analýza vonkajšieho prostredia.....	39
2.3	Zhodnotenie súčasného stavu územia - SWOT analýza.....	42
3	Strategická časť.....	48
4	Programová časť.....	52
5	Realizačná časť.....	60
6	Finančná časť.....	64
7	Záver.....	67
8	Zoznam použitej literatúry.....	69
9	Zoznam príloh.....	70

Zoznam tabuliek

Tabuľka 1 Zámer spracovania PHSR.....	7
Tabuľka 2 Harmonogram spracovania PHSR.....	7
Tabuľka 3 Použité participatívne metódy.....	7
Tabuľka 4 Zoznam členov pracovných skupín.....	8
Tabuľka 5 Ex-post hodnotenie predchádzajúceho PHSR.....	10
Tabuľka 6 Základné údaje o meste.....	11
Tabuľka 7 Pôdny fond v roku 2014.....	13
Tabuľka 8 Množstvo komunálneho odpadu v rokoch 2003 – 2014.....	16
Tabuľka 9 Separované komodity.....	17
Tabuľka 10 Demografická štruktúra obyvateľstva v rokoch 1997 – 2014.....	19
Tabuľka 11 Pohyb obyvateľstva v rokoch 2003 – 2014.....	21
Tabuľka 12 Obyvateľstvo podľa náboženského vyznania.....	22
Tabuľka 13 Obyvateľstvo podľa národnosti.....	23
Tabuľka 14 Obyvateľstvo podľa stupňa najvyššieho dosiahnutého vzdelania.....	24
Tabuľka 15 Stav objektov na miestnych komunikáciách.....	25
Tabuľka 16 Prehľad počtu žiakov ZŠ za obdobie školských rokov 2007/2008 až 2015/2016.....	28
Tabuľka 17 Prehľad počtu žiakov MŠ za obdobie školských rokov 2007/2008 až 2015/2016.....	28
Tabuľka 18 Hierarchia strategických cieľov.....	31
Tabuľka 18 Domový a bytový fond v roku 2011.....	29
Tabuľka 19 Domový a bytový fond porovnanie 2001 – 2011.....	30
Tabuľka 20 Porovnanie ekonomicky aktívnych osôb obce Rudník s okresom, krajom a SR .....	31
Tab.č.21 Bývajúce obyvateľstvo ekonomicky aktívne podľa pohlavia, dochádzky do zamestnania a podľa odvetvia hospodárstva .....	31
Tabuľka 22 Sektorová zamestnanosť.....	33
Tabuľka 23 Právne subjekty v roku 2014 .....	34
Tabuľka 24 Vývoj počtu uchádzačov o zamestnanie v rokoch 2007 – 201.....	36
Tabuľka 25 Porovnanie miery nezamestnanosti k 31. 12. 2014.....	37

Zoznam grafov

Graf 1 Štruktúra pôdneho fondu v obci Rudník v roku 2014.....	14
Graf 2 Množstvo komunálneho odpadu.....	17
Graf 3 Percentuálne zastúpenie skupín obyvateľstva podľa produktivity v rokoch 1997 – 2014.....	20
Graf 4 Vývoj počtu obyvateľov v rokoch 1997 – 2014.....	20
Graf 5 Index vitality v rokoch 1997 – 2014.....	21
Graf 6 Vývoj prírastkov v rokoch 2003 – 2014.....	22
Graf 7 Percentuálne zobrazenie obyvateľov podľa náboženského vyznania v r. 2011....	23
Graf 8 Percentuálne zobrazenie obyvateľov podľa národnosti.....	23
Graf 9 Percentuálne zobrazenie obyvateľov podľa stupňa vzdelania v roku 2011.....	24
Graf 10 Vývoj počtu žiakov v ZŠ.....	28
Graf 11 Vývoj počtu detí v MŠ.....	29
Graf 12 Domový fond v roku 2011.....	29
Graf 13 Percentuálne zobrazenie sektorovej zamestnanosti.....	33
Graf 14 Vývoj miery nezamestnanosti.....	37

#### Zoznam máp

Mapa č. 1 Poloha obce

# 1 Úvodná časť

## 1.1 Poslanie Programu hospodárskeho a sociálneho rozvoja

Program hospodárskeho rozvoja a sociálneho rozvoja obce Rudník je hlavným strategickým dokumentom pri určovaní smerovania ďalšieho rozvoja územia obce Rudník, ktorým sa riadia zástupcovia obce pri výkone svojej činnosti a rozhodovaní a odrzkadľuje potreby obyvateľov obce. Je jedným z hlavných nástrojov, prostredníctvom ktorého obec zabezpečuje regionálny rozvoj.

**Program hospodárskeho rozvoja a sociálneho rozvoja** (ďalej len „PHSR“) je strednodobý rozvojový dokument, ktorý je vypracovaný v súlade s cieľmi a prioritami ustanovenými v národnej stratégii regionálneho rozvoja a zohľadňuje ciele a priority ustanovené v programe hospodárskeho rozvoja a sociálneho rozvoja vyššieho územného celku, na území ktorého sa obec nachádza. Je vypracovaný podľa *Metodiky na vypracovanie programu hospodárskeho rozvoja a sociálneho rozvoja obce/obcí/VÚC*, verzia 2.0, február 2015.

Základný legislatívny rámec pre vypracovanie PHSR obce Rudník tvorí Zákon NR SR č. 539/2008 Z.z. o podpore regionálneho rozvoja a Zákon NR SR č. 369/1990 Z.z. o obecnom zriadení.

Potreba vypracovať nový PHSR obce Rudník je podmienená zmenenými podmienkami v spoločnosti a živote obce, ďalej zo zmenených legislatívnych podmienok v SR (schválenie novely zákona č. 539/2008 Z.z. o podpore regionálneho rozvoja) a vyplýva z prípravy na nové programové obdobie 2014-2020 pre čerpanie štrukturálnych a investičných fondov Európskej únie. Pri jeho vypracovaní boli zohľadnené aj nasledovné dokumenty: Partnerská dohoda SR na roky 2014-2020, Národná stratégia regionálneho rozvoja - priority Trenčianskeho samosprávneho kraja (ďalej len TSK), Regionálna integrovaná územná stratégia (ďalej len RIUS).

Program hospodárskeho rozvoja a sociálneho rozvoja, spolu s územným plánom, je základným a kľúčovým dokumentom pre riadenie samosprávy, ktorý vychádza z poznania situácie a konkrétnych potrieb obyvateľov, podnikateľov, záujmových skupín a ďalších subjektov v území, formuluje svoju predstavu o budúcnosti spolu s činnosťami a projektmi na jej zabezpečenie. PHSR sa spracováva spravidla na 7 rokov s dlhodobým výhľadom na 10 – 14 rokov. PHSR koncepčne, systémovo analyzuje a určuje budúcnosť rozvoja spolu s činnosťami, investičnými projektmi so zdrojovým krytím na jej zabezpečenie. Vytvára rámec, ktorého naplnenie bude zárukou, že PHSR nebude zbytočne rozsiahlym a len popisným zoznamom nereálnych zámerov (zoznamom vecí, na ktoré obec nemá peniaze), ale skutočným strategickým rozvojovým dokumentom s cieľom dosiahnuť rast životnej úrovne na konkrétnom území. Pri jeho vypracovaní sa uplatnil princíp partnerstva. Partnerstvo je spolupráca sociálno-ekonomických partnerov na príprave, uskutočňovaní, financovaní, monitorovaní a hodnotení realizácie priorít a cieľov podpory regionálneho rozvoja.

**Sociálno-ekonomickí partneri** sú ústredné orgány štátnej správy, miestne orgány štátnej správy, vyššie územné celky, obce, mikroregionálne združenia a iné fyzické a právnické osoby pôsobiace v oblasti regionálneho rozvoja na celoštátnej, regionálnej a miestnej

úrovni.

Súčasťou materiálu sú aj prílohy (grafy, mapy, tabuľky), ktoré k základnému textu majú vysvetľujúci a doplňujúci charakter.

**Tabuľka 1 Zámer spracovania PHSR**

<b>Zámer spracovania PHSR</b>	
<b>Názov dokumentu</b>	- Program hospodárskeho a sociálneho rozvoja obce Rudník na roky 2016-2022
<b>Územný plán obce schválený</b>	- nie
<b>Dátum schválenia PHSR</b>	- V procese prípravy
<b>Publikovaný verejne po častiach</b>	- Informácia na obecnom zastupiteľstve
<b>Forma spracovania</b>	- Externí odborníci v spolupráci s pracovníkmi Kopaňičiarsky región – miestna akčná skupina (ďalej len KR - MAS) a pracovníkmi samosprávy
<b>Riadenie procesu spracovania</b>	- Pracovné skupiny boli zložené z vedenia obce, zamestnancov OÚ, poslancov OZ, podnikateľov, tretieho sektora a členov komisií - Spracovania PHSR sa zúčastnili aj rozpočtové a príspevkové organizácie zriaďovateľskej pôsobnosti obce - Súčasťou prieskumu boli aj mimovládne organizácie a podnikateľské subjekty v obci - Zapojenie verejnosti a komunikácia s verejnosťou: zapojenie prostredníctvom dotazníkového prieskumu, informovanie prebiehalo formou www stránky, prostredníctvom zasadnutí OZ
<b>Obdobie spracovania</b>	- PHSR bol spracovaný v priebehu roka 2015 - Harmonogram spracovania je uvedený v nasledujúcej tabuľke
<b>Financovanie spracovania</b>	- Náklady na spracovanie boli financované z rozpočtu KR - MAS
<b>Informácie</b>	- <a href="http://www.rudnik.sk">www.rudnik.sk</a>

Zdroj: Weisová, Bernátová: Strategické plánovanie samosprávy, Municipalia 2012

**Tabuľka 2 Harmonogram spracovania PHSR**

<b>Termín</b>	I	II	III	IV	V	VI	VII	VIII	IX	X	XI	XII
<b>Úvod</b>						X						
<b>Analytická časť</b>							X	X				
<b>Strategická časť</b>									X			
<b>Programová časť</b>										X		
<b>Realizačná časť</b>										X		
<b>Finančná časť</b>											X	
<b>Záver</b>											X	
<b>Schválenie MsZ</b>												X

**Tabuľka 3 Použité participatívne metódy**

<b>Metóda</b>	<b>Informovanie verejnosti</b>	<b>Získavanie názorov verejnosti</b>	<b>Zohľadnenie názorov verejnosti</b>
<b>Tlačené materiály</b>			
Verejné informačné tabule	áno		
Internetové stránky	áno		
<b>Využitie existujúcich médií</b>			
Zverejňovanie informácií v miestnej tlači	nie	nie	
Vystúpenia v obecnom rozhlase/televízii	áno		
<b>Stretnutia</b>	áno		
Stretnutia s kľúčovými ľuďmi/skupinami	áno	áno	áno
Návšteva v dotknutom území	áno	áno	áno
Verejné semináre	áno	áno	áno
<b>Rozhovory a prieskumy</b>			
Dotazník pre záujmové skupiny	áno	áno	áno
Dotazník pre širokú verejnosť	áno	áno	áno

<b>Pracovné skupiny</b>			
Miestne pracovné skupiny	áno	áno	áno

Zdroj: vlastné spracovanie

**Tabuľka č. 4 Zoznam členov pracovných skupín**

<b>Funkcia v strategickom plánovaní</b>	<b>Funkcia v pracovnom zaradení</b>
Gestor	Monika Caltíková – starostka obce
Koordinátor	Bc. Zdenka Baranovičová – účtovník KR-MAS
Metodik	Mgr. Peter Nemček – manažér KR-MAS
<b>Hospodárska pracovná skupina</b>	Jaroslav Dinžík – poslanec OZ Roman Fridrišek – zástupca starostky obce Rudník Jarmila Konečnicková – hlavná kontrolórka obce Rudník
<b>Sociálna pracovná skupina</b>	Mgr. Jarmila Maliariková – poslanec OZ Lenka Foltýnová – samostatný odborný pracovník obce Rudník Monika Caltíková – starostka obce Rudník
<b>Environmentálna pracovná skupina</b>	MVDr. Martin Cibulka – poslanec OZ Elena Tomišová – riaditeľka MŠ Ing. Pavol Konečný – poslanec OZ

Program hospodárskeho a sociálneho rozvoja obce Rudník je súčasťou sústavy základných dokumentov podpory regionálneho rozvoja v Slovenskej republike. Táto sústava je členená na strategické a programové dokumenty vypracovávané na úrovni štátu, sektorov, samosprávnych krajov, regiónov a obcí a programové dokumenty Európskej únie (pre využitie zdrojov štrukturálnych fondov).

Základné východiskové dokumenty na miestnej úrovni

- Program hospodárskeho a sociálneho rozvoja obce Rudník 2008-2016,
- ÚP VÚC Trenčianskeho kraja,
- Zmeny a doplnky k ÚP VÚC Trenčianskeho kraja,
- Mapové podklady,
- Programový rozpočet obce Rudník na roky 2015-2016,
- Záverečný účet obce Rudník na roky 2014,
- Program odpadového hospodárstva obce Rudník v rokoch 2009-2015,
- Rating obce,

Základné východiskové dokumenty na regionálnej úrovni

- Koncepcia rozvoja cestovného ruchu v regióne pod Veľkou Javorinou a Bradlom,
- Stratégia budovania cyklochodníkov a cyklotrás v Kopaničiarskom a Hornáckom regióne,
- Vytrasovanie jazdeckých ciest v Kopaničiarskom a Hornáckom regióne,
- Integrovaná stratégia rozvoja územia Kopaničiarskeho regiónu pre roky 2015-2022,
- Spoločná príhraniční strategie udržiteľného rozvoje Hornácka-Kopanic pro léta 2014-2020.

Základné východiskové dokumenty na úrovni kraja

- Program hospodárskeho, sociálneho a kultúrneho rozvoja TSK 2014-2020,
- Územný plán VÚC TSK,
- Regionálna inovačná stratégia TSK 2013-2020.

Základné východiskové dokumenty na národnej úrovni



- Partnerského dohoda na roky 2014-2020,
- Operačné programy – Kvalita životného prostredia, Integrovaná infraštruktúra, Efektívna verejná správa, Ľudské zdroje, Výskum a inovácie, Integrovaný regionálny operačný program, Interreg V-A Slovenská republika – Česká republika,
- Národná stratégia regionálneho rozvoja Slovenskej republiky (2014),
- Stratégia Európa 2020,
- Program rozvoja vidieka SR 2014-2020

**1.2 Ex-post hodnotenie predchádzajúceho PHSR**

Tabuľka č. 5 Ex-post hodnotenie predchádzajúceho PHSR

0	Názov investície - projektu (obec, okres)	Číslo a názov aktivity	Rok začatia	Objem finančných prostriedkov spolu v €	Finančné prostriedky podľa zdrojov (v tis. EUR)						
			Rok dokončenia		Štátny rozpočet	Rozpočet samosprávneho kraja	Rozpočet obce	Štátne účelové fondy	Rozpočet EÚ	Názov OP	Súkr. (iné) zdroje
1	2	3	4	5	6	7	8	9	10	11	
1	Výstavba 8 bytového domu B s technickým vybavením	3.2.2.3 Rozvoj stavebnej činnosti v oblasti bývania na území obce	2008 2010	473,12	121,69	-	30,48	320,95	-	MV RR, ŠFRB	-
2	Výstavba 8 bytového domu A s technickým vybavením	3.2.2.3 Rozvoj stavebnej činnosti v oblasti bývania na území obce	2008 2010	489,60	125,70	-	31,25	332,65	-	MV RR, ŠFRB	-
3	Splašková kanalizácia - Vybudovanie infraštruktúry pre IBV	3.2.1.1 Ochrana a racionálne využitie vôd	2009 2013	150,58	16,98	-	39,69	93,91	0,00	MV RR, EF, MF SR	-
4	Detské ihriská	3.2.4.3 Podpora športu a kultúry v obci	2012 2012	32,71	9,50	-	1,34	-	21,87	PRV	-
5	Efektívne využívanie energií v budove ZŠ, MŠ v Rudníku - zateplenie a modernizácia budovy ZŠ a MŠ	3.2.2.2 Zlepšenie stavu obecných budov	2008 2011	201,56	19,93	-	12,22	-	169,41	MP ŽPaRR SR	-
6	Viacúčelové ihrisko	3.2.4.3 Podpora športu a kultúry v obci	2010 2010	71,98	32,15	-	-	-	-	ÚV SR	39,83
7	Revitalizácia centrálnej časti obce Rudník - úprava verejných priestranstiev, rekonštrukcia a dobudovanie chodníkov, revitalizácia verejnej zelene	3.2.2.1 Zlepšenie stavu dopravnej infraštruktúry 3.2.1.4 Ochrana prírodného prostredia a krajiny	2009 2012	512,50	49,62	-	38,56	-	424,32	ROP, MP RR SR	-
8	Rekonštrukcia cyklotrasy v obci Rudník	3.2.3.2 Infraštruktúra cestovného ruchu a športu	2013 2014	58,59	14,99	-	9,33	-	34,27	PRV	-
9	Inžinierske stavby v lokalite "ÁRENDY" - priemyselný park	3.2.3.1 Podpora súkromného sektora	2006	612,32	265,55	-	280,38	66,39	-	EF, MH SR	-

ŠFRB – Štátny fond rozvoja bývania  
 MV RR – Ministerstvo vnútra a regionálneho rozvoja SR  
 EF – Environmentálny fond  
 PRV – Program regionálneho rozvoja  
 MP ŽPaRR – Ministerstvo pôdohospodárstva životného prostredia a regionálneho rozvoja  
 ÚV SR – Úrad vlády SR  
 ROP – Regionálny operačný program  
 MH SR – Ministerstvo hospodárstva SR  
 MF SR – Ministerstvo financií SR  
 MP RR SR – Ministerstvo pôdohospodárstva a regionálneho rozvoja SR

## 2 Analytická časť

### 2.1 Analýza vnútorného prostredia

Záujmové územie obce Rudník možno charakterizovať ako poľnohospodársku krajinu s roztrúseným vidieckym sídlom, typické pre kopaničiarske osídlenie Myjavskej pahorkatiny, ktorý predstavuje značný rekreačný potenciál. Kopaničiarske osídlenie je spojené s tradičnými formami hospodárenia na pôde. Z ekologického hľadiska sú to mimoriadne významné ekosystémy, ktoré sa počas storočí v týchto lokalitách vyvinuli.

Tabuľka 6 Základné údaje o meste

Základné údaje	
Kraj:	Trenčiansky kraj
Okres:	Myjava
Región:	Kopanice
Poloha:	48°45'37"S 17°37'49"V
Nadmorská výška:	325 m n. m.
Rozloha:	9,38 km <sup>2</sup> (938 ha)
Počet obyvateľov:	798 (31. 12. 2014)
Hustota obyvateľstva:	85,07 obyv./km <sup>2</sup>
Nacionále	
PSC	906 23
SUJ	504793
ECV	MY
Tel. predvoľba	+421-34
Oficiálne adresy	
Adresa:	Obec Rudník Rudník č. 1 906 23 Rudník
Web:	<a href="http://www.rudnik.sk">www.rudnik.sk</a>
E-mail:	<a href="mailto:obec@rudnik.sk">obec@rudnik.sk</a>
Telefón:	034/ 621 56 20

### Poloha riešeného územia

Katastrálne územie obce Rudník sa nachádza v Trenčianskom kraji, v okrese Myjava. Rozprestiera sa asi 7 km od mesta Myjava. Je roztrúsená po mnohých osadách, kopaničiach, ktoré ležia na úpätiach kopcov a v údoliach Myjavskej pahorkatiny a v blízkosti Bielych Karpát a Veľkej Javoriny.

Rozlohu katastrálneho územia obce tvorí 938 ha. Administratívne patrí obec do okresu Myjava a Trenčianskeho samosprávneho územného celku. Na severe susedí s mestom Stará Turá, smerom na severozápad s Poradím, na západ s mestom Myjava, na juh s Jablonkou, na východ s Kostolným a Hrašným.

Takisto ako väčšina obcí v tomto regióne aj obec Rudník je blízko naviazaná na väčšie sídla nachádzajúce sa v jej okolí hlavne na mestá Myjava a Stará Turá. Tieto mestá poskytujú hlavne pracovné príležitosti okolitým obciam a väčšinu služieb v oblasti školstva, zdravotníctva, administratívy, kultúry a športu.

### Poloha obce – z geografického hľadiska



### 2.1.1 Charakteristika prírodných podmienok a analýza prírodných zdrojov

#### Geomorfologické a geologické podmienky

Zastavaná časť územia obce leží v nadmorskej výške 325 m n.m., čo je aj stredná nadmorská výška obce. Najvyšším bodom je vrchol v lesíku **Skalky, 399,9 m n.m.**

Pahorkatinový povrch chotára tvoria treťohorné zlepenca a pieskovce, ílovce a mladšie treťohorné zlepenca a pieskovce. Prírodné činitele vytvorili na povrchu jarky, strže a výmole. Sadrovec sa nachádza vo vrstevnom komplexe svetlých a tmavých ílov a pieskovcov. Je väčšinou zreteľne vrstevnatý, vytvára lavice alebo vystupuje vo forme detritu. Mocnosť sadrovca dosahuje 1 m, a preto o tomto výskyte nemožno hovoriť ako o ložisku.

V minulosti sa tu isto dolovalo, možno málo úspešne. Bez predpokladu ťažby by sa osada nebola nazvala Rudníkom. Túto domnienku čiastočne potvrdzuje aj spomenutá niekdajšie existencia vyhní. V našom storočí sa v osade ťažil už iba kameň, dokonca kvalitný kameň.

#### Hydrologické podmienky

Hydrologický rajón NM 044 zaberá takmer celú myjavskú pahorkatinu a je hydrologicky málo významný s nízkymi zásobami podzemných vôd. Chotárom preteká potok Rudník, ktorý

býva na vodu chudobný, v letných mesiacoch zvykne vysychať. V časti u Porubských sa nachádza hasičská vodná nádrž.

### Klimatické podmienky

Podnebie tejto oblasti má priemernú ročnú teplotu 8 °C, priemerný ročný úhrn zrážok 650 a 700 mm.

### Pôdne podmienky a pôdny fond

Celková výmera katastra obce je 938,07 ha. Poľnohospodárska pôda dominuje v tomto katastri a tvorí 79,57% celkovej rozlohy. V rámci pôdneho fondu orná pôda dosahuje 45,88%. Trvalé trávne porasty zaberajú 25,87%. Ovocné sady sa rozprestierajú na menšej ploche, ktorá zaberá rozlohu len 1,28%. Záhrady dosahujú 6,54% podiel z celovej výmery katastra obce.

Nepoľnohospodárska pôda dosahuje 20,42% podiel z celkovej výmery katastra obce. Lesné pozemky z nej zaberajú 11,61%. Väčšinou ide o obecné lesy. Zastavané pozemky zaberajú plochu 7,22%, ostatné plochy 1,32% a len 0,27% vodné plochy.

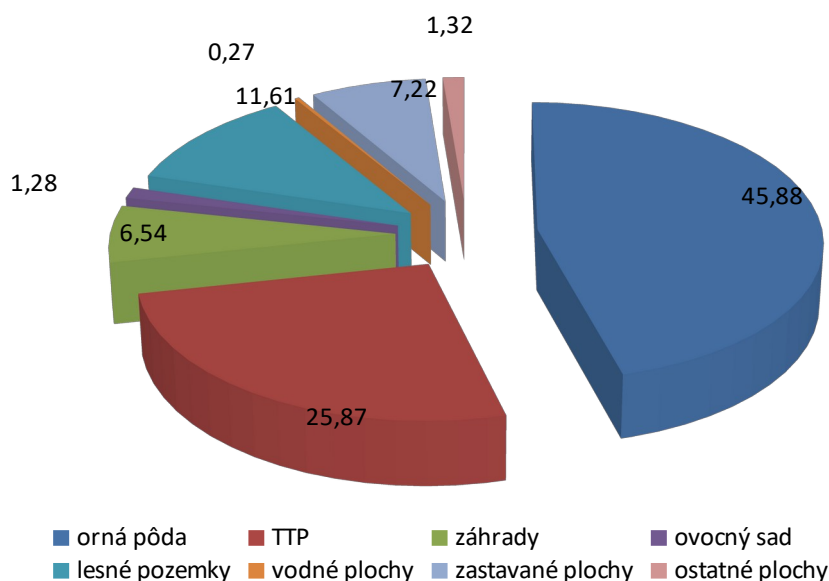
Štruktúru pôdneho fondu prezentuje tabuľka 7 graf. č. 1.

Tabuľka 7 Pôdny fond v roku 2014

Pôdny fond	Rozloha (ha)	Rozloha (%)
<b>Poľnohospodárska pôda:</b>		
• Orná pôda	430,37	45,88
• TTP	242,70	25,87
• Záhrady	61,38	6,54
• Ovocný sad	11,96	1,28
<b>Spolu poľnohospodárska pôda</b>	<b>746,41</b>	<b>79,57</b>
<b>Nepoľnohospodárska pôda:</b>		
• Lesné pozemky	108,94	11,61
• Vodné plochy	2,55	0,27
• Zastavané plochy	67,76	7,22
• Ostatné plochy	12,40	1,32
<b>Spolu nepoľnohospodárska pôda</b>	<b>191,65</b>	<b>20,42</b>
<b>Celkom pôda</b>	<b>938,07</b>	<b>99,99</b>

Zdroj: Štatistický úrad SR, Krajská správa v Trenčíne, 2015

Graf 1 Štruktúra pôdneho fondu v obci Rudník v roku 2014



## Flóra a fauna

Rastlinstvo je charakterizované pahorkatinovým povrchom krajiny. Nájde sa tu podhorskú vegetáciu a na južných svahoch teplú suchomilnú. Najväčšie zalesnenie je na severovýchode, na ostatnej ploche sú ostrovy zmiešaných lesov. Z lesných stromov je najviac zastúpený buk. Zvyšok je zastúpený smrekom, borovicou, dubom, jaseňom, lipou, a osikou. V listnatých lesoch sú nápadné najmä veľké cicavce ako jeleň (*Cervus elaphus*), srnec hôrny (*Capreolus capreolus*), sviňa divá (*Sus scropha*), líška obyčajná (*Vulpes vulpes*) a ďalšie. Z vtáctva je to ďateľ veľký a prostredný (*Parus major*, *P. palustris*), pinka (*Fringilla coelebs*), kukučka (*Cuculus canorus*) a iné. Na vlhších miestach možno nájsť salamandru škvrnitú (*Salamandra salamandra*), ropuchu obyčajnú (*Bufo bufo*), skokana hnedého (*Rana temporaria*).

Poľné hôrky, remízky a im podobné formy sú veľmi časté na Myjavskej pahorkatine. Tento biotop s prevahou listnatých drevín je útočiskom mnohých druhov vtáctva. Sú to niektoré dravce: myšiak hôrny (*Buteo buteo*), sokol lastovičiar a myšiar (*Falco subbuteo*, *F. tinnunculus*). Veľa je tu druhov živiacich sa semenami tráv a hmyzom: bažant obyčajný (*Phasianus colchicus*), sýkorka veľká a belasá (*Parus major*, *P. caeruleus*), vrabec poľný (*Passer montanus*) a iné.

Spoločenstvo polí, pasienkov a lúk je plošne najrozšírenejším na Myjavskej pahorkatine. Z cicavcov sú charakteristické hlodavce: hraboš poľný (*Microtus arvalis*), zajac poľný (*Lepus europaeus*). Z vtákov sú typické: prepelica poľná (*Coturnix coturnix*), jarabica poľná (*Perdix perdix*), bažant obyčajný (*Phasianus colchicus*).

Zvláštny biotop predstavujú vodné toky a nádrže a zamokrené časti lúk. Z rýb žijú v potokoch najmä pstruhy (*Salmo trutta morfa fario*), vo vodných nádržiach najmä kapor (*Cyprinus carpio*) a lieň (*Tinca tinca*). Okraje vodných plôch pútajú na seba obojživelníkov napr.: skokan zelený (*Rana aesculenta*), mlok obyčajný (*Tritulus vulgaris*). Z vtákov tu môžeme vidieť kačicu divú (*Anas platyrhynchos*), bociana bieleho (*Ciconia ciconia*).

### 2.1.2 Analýza stavu životného prostredia a ochrana krajiny

Poloha, geologická stavba, geografická štruktúra, klimatické, pôdne, biotické a abiotické činitele sú ľudskou činnosťou viac – menej neovplyviteľné.

Prírodné pomery svojim dlhodobým pôsobením podmienili vznik adaptačných mechanizmov krajiny, na rozdiel od pôsobenia faktorov podmienených ľudskou činnosťou sú krátkodobé, nárazové a synergické bez času na prispôsobovania sa zmenám. Antropogénna činnosť najviac ovplyvňuje kvalitu životného prostredia. Neustále sa vykonávajú činnosti bez opatrení pre udržanie kvality životného prostredia, čomu svedčia ukazovatele stavu zložiek životného prostredia.

## Ochrana prírody

Podľa zákona č. 543/2002 Z.z. o ochrane prírody a krajiny v znení neskorších predpisov sa v katastrálnom území obce nenachádzajú osobitne chránené územia. Obec leží na úpätí kopcov a v údoliach Myjavskej pahorkatiny. V zmysle uvedeného zákona pre toto územie platí prvý stupeň ochrany.

Na území obce sú navrhnuté genofondovo významné lokality a to:

- Dugovci – kopaničiarske osídlenie s kosenými sadmi, lúkami, úzko pásovými poličkami, vodným tokom s dobre vyvinutými bukovými podrastmi, pestrá krajinná štruktúra.
- Bielčikova dolina – zmiešané dubovo – bukové lesy s prevahou duba a prímiesou borovice.
- Hluchých mlyn – mokradné pasienkové lúky, mezofilné lúky, nekosené, vlhkomilné, bylinné spoločenstvá, trst'ové porasty i jelšiny na nive toku. Výskyt ohrozených druhov.

Myjavská pahorkatina je charakteristická vrchovinným reliéfom, hladko modelovaným. Severná časť pahorkatiny, kde zaraďujeme aj Rudník je tvorená flyšovými paleogénnymi sedimentami (striedanie pieskovcov a ílovcov).

## Ovzdušie

Zdroje znečistenia ovzdušia sú prírodného a antropogénneho pôvodu. Odhaduje sa, že 90% všetkých znečisťujúcich látok v ovzduší pochádza z prírodných zdrojov (erózia pôd a hornín, biologické procesy....) a antropogénne zdroje prispievajú 10% (priemysel, energetika, doprava....).

Zdroje znečistenia sa rozdeľujú na veľké, stredné a malé, pričom určujúcim faktorom je tzv. emisné zaťaženie ovzdušia, t.j. množstvo vypúšťaných emisií v tonách za rok.

V obci evidujú malé zdroje znečistenia ovzdušia z drobných prevádzok a z rodinných domoch. Obec je plynofikovaná, čo má značný vplyv na znižovanie emisií v ovzduší. Patrí k oblastiam so slabým znečistením ovzdušia.

## Voda

Kvalita povrchovej vody je v území patrí do III. Triedy znečistenia, čo znamená v rámci charakteristiky kvalitatívneho hodnotenia povrchových vôd znečistenú vodu.

V obci je vybudovaný vodovod z prameňa Fajnory s výdatnosťou 17 – 19,5 l/s. Niektorí obyvatelia majú vybudované vlastné studne, pričom vodu používajú ako úžitkovú vodu.

## Pôda

Obec Rudník má celkovú výmeru 938 ha, z toho 746,5 ha poľnohospodárskej pôdy, 109 ha lesnej pôdy, 2,5 ha vodných plôch, 68 ha zastavanej plochy, 12,5 ha ostatných plôch. Pôda ako zložka životného prostredia plní produkčnú a environmentálnu funkciu.

Hodnotenie pôdy ako zložka ŽP je potrebné uvažovať:

1. z hľadiska ohrozenosti vodnou a veternou eróziou,
2. z hľadiska produkčného potenciálu a plnenia mimo produkčných funkcií,
3. z hľadiska ohrozenia kontamináciou.

Ako najzávažnejší problém sa javí ohrozenie poľnohospodárskej pôdy eróziou.

Nestabilnými územiami sú strmé svahy Myjavskej pahorkatiny a Bielych Karpát. V regióne je najviac ohrozených území vodnou eróziou. Príčinou daného stavu je nevhodné usporiadanie štruktúry krajiny – nadmerná rozloha ornej pôdy na úkor pasienkov a lúk, výrub remízok. Je potrebné obnoviť obhospodarovanie kopaníc.

## Hluk

Najväčšími zdrojmi hluku sú cestné komunikácie, železničná trať, technológie v poľnohospodárskych a priemyselných areáloch, negatívne pôsobí hluk zo športovísk.

Najväčší je hluk z automobilovej dopravy, ktorý negatívne vplyva na okolitú krajinu pozdĺž dopravných koridorov.

Na obyvateľov obce a životné prostredie vzhľadom na umiestnenie hluk nevplyva negatívne. Zaťaženie hluku z automobilovej dopravy môžu vnímať obyvatelia, ktorí majú svoje rodinné domy pozdĺž cestného koridoru vedúceho stredom obce.

## Odpadové hospodárstvo

Nakladanie s odpadmi v katastrálnom území obce upravuje a riadi Všeobecne záväzné nariadenie Obce Rudník o zbere, preprave a zneškodňovaní odpadu na území Obce Rudník č. 1/2011 s účinnosťou od 24. 2. 2011.

Na území obce nie je žiadna skládka komunálneho odpadu. Komunálny odpad je skladovaný na skládke odpadov v správe Kopaničiarskej odpadovej spoločnosti a.s. v obci Kostolné.

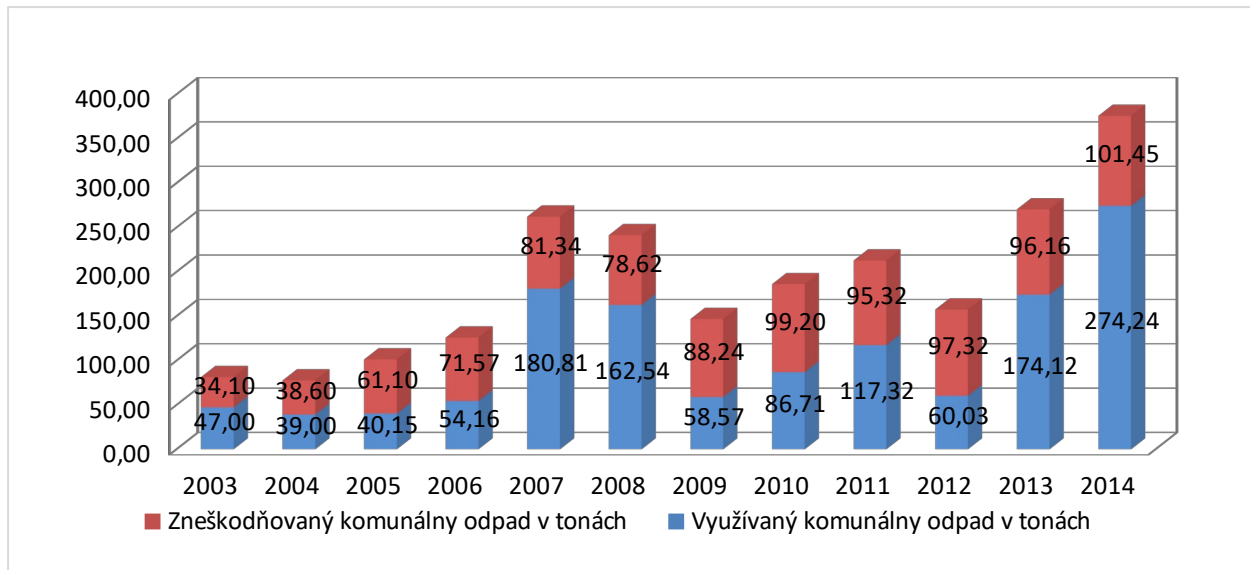
Vznik komunálnych odpadov sa v rokoch 2003 - 2014 pohyboval v rozmedzí 77,60 t/rok – 375,69 ton/rok. V roku 2014 sa na území obce vyprodukovalo 375,69 t komunálneho odpadu, čo je v porovnaní z rokom 2013 o 105,41 t viacej. Najnižšie množstvo bolo v roku 2004, najvyššie v roku 2014. V tabuľke č. 8 a k nej prislúchajúcemu grafu môžeme vidieť ako narastá podiel využívaného odpadu z celkového množstva komunálneho odpadu vyprodukovaného v obci.

Tabuľka č.8 Množstvo komunálneho odpadu v rokoch 2003 – 2014

	Rok 2003	Rok 2004	Rok 2005	Rok 2006	Rok 2007	Rok 2008	Rok 2009	Rok 2010	Rok 2011	Rok 2012	Rok 2013	Rok 2014
Množstvo komunálneho odpadu v tonách	81,10	77,60	101,25	125,73	262,15	241,16	146,81	185,91	212,64	157,35	270,28	375,69
Využívaný komunálny odpad v tonách	47,00	39,00	40,15	54,16	180,81	162,54	58,57	86,71	117,32	60,03	174,12	274,24
Zneškodňovaný komunálny odpad v tonách	34,10	38,60	61,10	71,57	81,34	78,62	88,24	99,20	95,32	97,32	96,16	101,45

Graf č. 2 Množstvo komunálneho odpadu





Vývoz komunálneho odpadu zabezpečuje obec Hrašné. Obec má zavedený separovaný zber komunálneho odpadu. Zberá tieto zložky odpadu: sklo, plasty, kovový odpad, papier, nebezpečné zložky komunálneho odpadu, pneumatiky, kal zo septiku, drobný stavebný odpad a veľkorozmerný odpad. Na všetky zložky odpadu má obec zabezpečený zmluvný zber. V rámci separovaného zberu nie je zabezpečený zber biologicky rozložiteľného KO z rodinných a bytových domov. Tento odpad si každý majiteľ domu zabezpečuje sám v priestoroch svojej záhrady. Takto vzniknutý odpad po spracovaní využíva ako druhotné hnojivo na svojich pozemkoch. Avšak na požiadanie odvoz a kompostovanie zabezpečí obe. Vyseparované množstvo komodít uvádza tabuľka 9.

Tabuľka č.9 Separované komodity

Rok	Papier	Sklo	Kovy	Plasty	Pneumatiky	Kal zo septiku	Drobný stavebný odpad	Veľkorozmerný odpad	Batérie	Vyradené elektrické zariadenie	Spolu
2003	0,00	2,50	8,60	0,40	1,90	32,00	0,00	5,90	1,20	0,40	52,90
2004	3,70	4,90	8,50	1,50	0,50	18,30	0,00	8,80	1,20	0,40	47,80
2005	1,85	5,00	8,90	0,84	0,00	17,90	4,76	19,56	0,90	0,00	59,71
2006	4,94	5,76	5,58	2,09	2,77	32,00	0,00	24,88	0,83	0,19	79,04
2007	4,38	8,31	5,57	3,63	2,16	152,00	0,00	21,45	0,80	3,96	202,26
2008	2,64	6,60	3,64	3,65	0,00	144,00	0,00	21,79	0,21	1,80	184,33
2009	3,49	8,34	7,63	3,08	3,68	32,00	0,00	29,89	0,35	0,00	88,46
2010	4,21	7,88	3,47	2,31	0,00	56,00	10,59	34,41	0,00	2,25	121,12
2011	3,00	7,40	2,36	4,20	0,00	98,00	0,00	28,50	0,07	2,29	145,82

2012	1,86	12,92	1,41	1,84	0,00	42,00	0,00	24,99	0,00	0,00	85,02
2013	9,11	2,82	1,68	3,85	0,00	154,00	0,00	32,10	0,00	2,66	206,22
2014	3,95	12,12	0,55	2,36	3,26	252,00	0,00	27,86	0,00	0,00	302,10

Z posledného stĺpca tejto tabuľky možno vidieť, že množstvo separovaného odpadu bolo v rokoch 2003 – 2012 je vzrastajúcich hodnotách. V rokoch 2013 až 2014 nám množstvo separovaného odpadu narástlo o viac ako 3 násobku viac ako v roku 2012. Nárast separovaného odpadu vznikol hlavne vybudovaním nových bytových domov obci Rudník. Ďalším najväčším producentom odpadu je spoločnosť EKOTREND Myjava s.r.o.

### 2.1.3 Ľudské zdroje

#### Demografické charakteristiky a pohyb obyvateľstva

Charakteristikou demografického vývoja v obci Rudník je dlhoročný pokles počtu obyvateľstva a starnutie jeho populácie. Tento trend je kontinuálny a nedarí sa ho zmeniť.

Demografický vývoj obyvateľstva Rudníka v kontexte posledných dvoch desaťročí charakterizuje pokles počtu obyvateľov až do roku 2004, od roku 2005 mal vrastajúcu tendenciu. Kým v roku 1997 v obci žilo 855 obyvateľov, do roku 2006 sa ich počet znížil o 107 na 748. Za ďalšie porovnateľné obdobie vzrástol počet obyvateľov k 31.12. 2014 o 50 na 798.

Možno tak konštatovať, že v poslednom desaťročí sa dynamika vzrastu počtu obyvateľov v porovnaní s predošlou dekádom o polovičku zvýšila. Tento priaznivý vývoj má na svedomí vybudovanie bytových domov.

Ku koncu roka 2014 žilo v Hrašnom 798 obyvateľov. Z celkového počtu obyvateľov tvorilo za r. 2014 predproduktívne obyvateľstvo 14,91 %, 67,67 %-ami je zastúpené produktívne a 17,42 %-ami poproduktívne obyvateľstvo (viď tabuľka 10 a graf č.4).

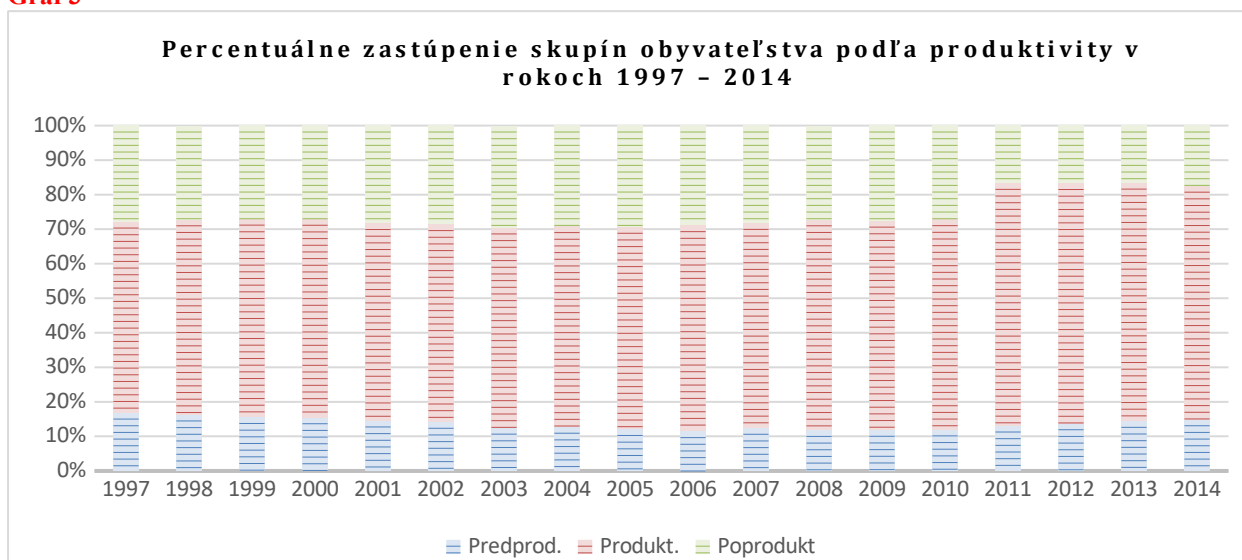
Tabuľka 10 Demografická štruktúra obyvateľov v rokoch 1997 – 2014

		1997	1998	1999	2000	2001	2002	2003	2004	2005	2006	2007	2008	2009	2010	2011	2012	2013	2014	
Obyvateľstvo	Predprod.	Muži	76	73	67	66	53	51	42	45	43	43	48	49	52	54	64	69	69	70
		Ženy	68	64	59	58	60	58	50	48	46	43	49	43	41	41	40	41	48	49
		Spolu	144	137	126	124	113	109	92	93	89	86	97	92	93	95	104	110	117	119
		%	16,84	16,33	15,59	15,52	14,58	14,21	12,52	12,77	12,09	11,50	12,44	11,84	11,86	11,98	13,10	13,77	14,44	14,91
	Produkt.	Muži	263	264	254	254	249	243	237	233	235	237	251	256	258	262	291	291	297	284
		Ženy	210	210	210	205	194	196	189	190	196	209	212	218	217	221	267	265	262	256
		Spolu	473	474	464	459	443	439	426	423	431	446	463	474	475	483	558	556	559	540
		%	55,32	56,50	57,43	57,45	57,16	57,24	57,96	58,10	58,56	59,63	59,36	61,00	60,59	60,91	70,28	69,59	69,01	67,67
	Poprodukt	Muži	90	85	78	74	75	75	75	75	76	78	78	72	76	77	48	53	53	57
		Ženy	148	143	140	142	144	144	142	137	140	138	142	139	140	138	84	80	81	82
		Spolu	238	228	218	216	219	219	217	212	216	216	220	211	216	215	132	133	134	139
		%	27,84	27,18	26,98	27,03	28,26	28,55	29,52	29,12	29,35	28,88	28,21	27,16	27,55	27,11	16,62	16,65	16,54	17,42
<b>Spolu</b>		855	839	808	799	775	767	735	728	736	748	780	777	784	793	794	799	810	798	
<b>Index vitality</b>		60,50	60,09	57,80	57,41	51,60	49,77	42,40	43,87	41,20	39,81	44,09	43,60	43,06	44,19	78,79	82,71	87,31	85,61	

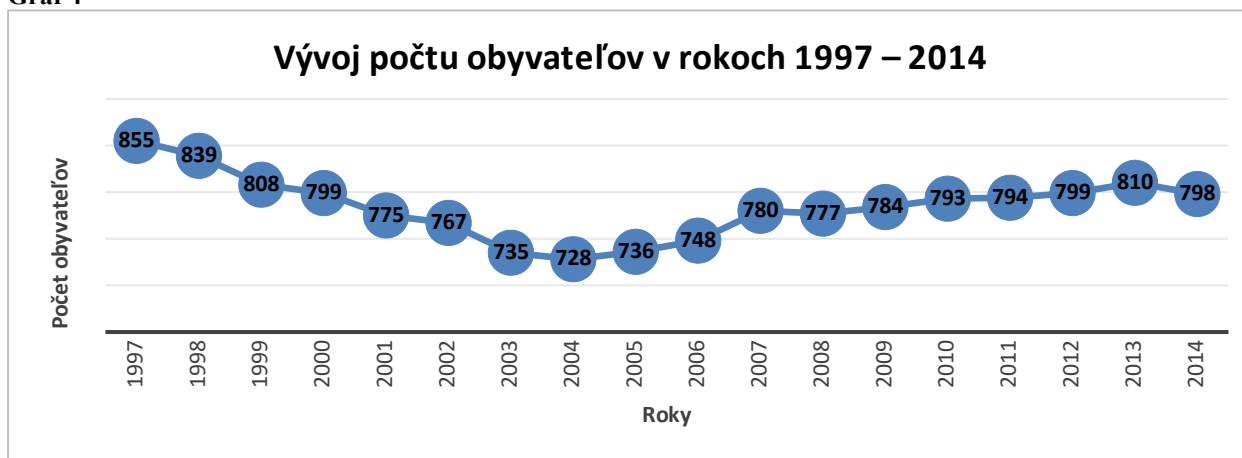
Zdroj: Štatistický úrad SR

Z hľadiska ďalšieho vývoja obyvateľov má značný význam zastúpenie obyvateľov v predproduktívnom veku (0-14 rokov), ktoré je v tomto prípade nižšie ako poproduktívna zložka obyvateľstva (muži nad 60 rokov a ženy nad 54 rokov). Tento fakt potvrdzuje i ukazovateľ vnútornej demografickej kvality a reprodukčnej vitality súčasného obyvateľstva - index vitality populácie (pomer predproduktívnej a poproduktívnej zložky). V obci Rudník má index vitality od r. 1997 klesajúcu tendenciu a v roku 2010 dosiahol hodnotu 44,19. Tento trend by pokračoval i v ďalších rokoch avšak tým, že sa posunula hranica veku odchodu do dôchodku, zareagovali aj demografi posunutím hranice poproduktívneho veku u mužov na 65 a u žien na 60 rokov. I preto hodnota tohto ukazovateľa v r. 2011 opticky vzrástla na 78,79, no do roku 2014 stúpila až na úroveň 85,61. Znamená to, že mesto má v súčasnosti značne regresívnu populáciu (hodnoty indexu populačnej dynamiky do 109,68 predstavujú regresívnu populáciu, pričom celoslovenská hodnota tohto indexu v r. 2014 je 109,68). Priemerný vek obyvateľov Rudníka v r. 2014 je 41,47, čo je takmer o 0,43 roky menej ako v roku 2010. Tento údaj je vyšší ako celoslovenský priemer (39,87).

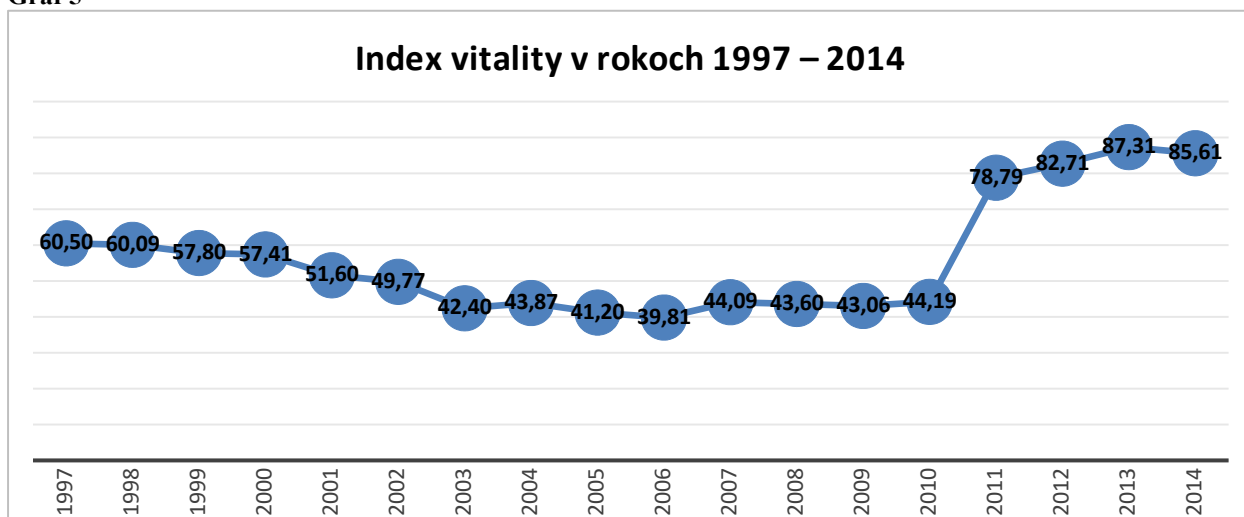
Graf 3



Graf 4



Graf 5



Migrácia obyvateľstva je ovplyvňovaná ekonomickou situáciou mesta a mierou nezamestnanosti, situáciou na trhu práce či bytovou výstavbou a dostupnosťou bývania. V období rokov 2003 až 2014 dosiahol celkový prírastok sťahovaním pomerne vysokú hodnotu 94 obyvateľov. Celkový migračný prírastok je daný najmä výrazným rozdielom medzi počtom prisťahovaných (288) a vystťahovaných (194). Pri celkovom prirodzenom úbytku 57 obyvateľov je v sledovanom 12-ročnom období celkový prírastok obyvateľstva 37 obyvateľov.

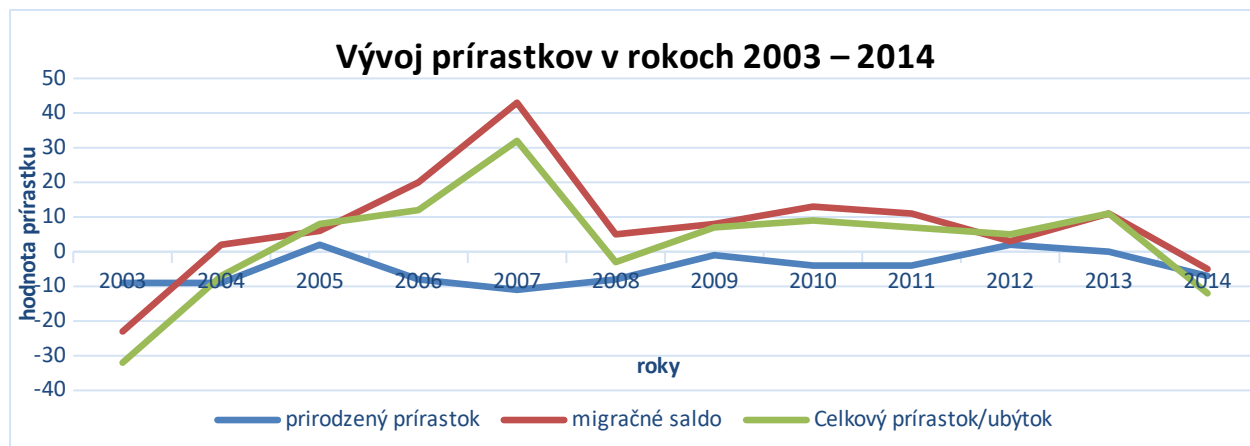
Na základe **tab. č. 11** môžeme konštatovať, že celkový prírastok (úbytok) obyvateľstva v Rudníku sa z dlhodobého hľadiska pohybuje viac menej v plusových hodnotách. Síce v sledovanom období (2007 – 2014) sa v Rudníku viac obyvateľov zomrelo ako sa narodilo, tento úbytok bol 91 obyvateľov. Na celkový prírastok obyvateľstva má vplyv aj migračný prírastok. V období 2007 - 2014 sa do mesta prisťahovalo 208 osôb, pričom v tom istom období sa z obce vystťahovalo 119 osôb. Za posledných 8 rokov, teda od r. 2007 evidujeme z titulu prihlásenia prírastok obyvateľov o 89. Dôvodom migračného prírastku obyvateľstva je že v obci boli vybudované nové bytové jednotky.

Tabuľka 11 Pohyb obyvateľstva v rokoch 2003 - 2014

<i>Bilancia obyvateľstva</i>	2003	2004	2005	2006	2007	2008	2009	2010	2011	2012	2013	2014	spolu
<b>Živonarodení</b>	5	4	6	2	5	6	15	4	8	10	7	3	75
<b>Zomrelí</b>	14	13	4	10	16	14	16	8	12	8	7	10	132
<b>Prir. prírastok/úbytok</b>	-9	-9	2	-8	-11	-8	-1	-4	-4	2	0	-7	-57
<b>Prisťahovaní</b>	12	16	18	34	51	16	15	27	41	23	23	12	288
<b>Vystťahovaní</b>	35	14	12	14	8	11	7	14	30	20	12	17	194
<b>Migr. prírastok/úbytok</b>	-23	2	6	20	43	5	8	13	11	3	11	-5	94
<b>Celkový prírastok/úbytok</b>	-32	-7	8	12	32	-3	7	9	7	5	11	-12	37

Zdroj: Štatistický úrad SR

Graf 6



### Vierovyznanie

Náboženským vyznaním sa rozumie účasť obyvateľstva na náboženskom živote niektorej cirkvi, alebo vzťah k nej. Najviac obyvateľov – 56,16 % sa pri poslednom sčítaní ľudu v roku 2011 hlásilo k evanjelickej cirkvi augsburského vyznania, čo je až o 12,81% menej ako v roku 2001. Pomer rímsko-katolíckeho vierovyznania vzrástol o 0,9% na 5,90%. O 6,37 % vzrástol pomer tých, čo sú bez vyznania (24,37%). No pokles u jedného z najvýznamnejších vierovyznaní bol hlavne v dôsledku nárastu tých, ktorí sa v SODB 2011 k svojmu vierovyznaniu nevyjadrili, teda - Nezistení. Svoje zastúpenie v meste majú i ostatné náboženstvá – Apoštolská cirkev (0,88%), evanjelická cirkev metodistická (0,75%), náboženská spoločnosť svedkovia Jehovovi (2,64%). Podrobnú štruktúru obyvateľov obce Rudník podľa náboženského vyznania znázorňuje tabuľka 12 a graf 7.

Tabuľka 13 Obyvateľstvo podľa náboženského vyznania

Náboženské vyznanie	SODB 2011	
	Spolu	%
Rímskokatolícka cirkev	47	5,90
Evanjelická cirkev augsburského vyznania	447	56,16
Evanjelická cirkev metodistická	6	0,75
Apoštolská cirkev	7	0,88
Náboženská spoločnosť Jehovovi svedkovia	21	2,64
Iné	9	1,13
Bez vyznania	194	24,37
Nezistené	65	8,17
<b>Spolu</b>	<b>796</b>	<b>100</b>

Graf 7

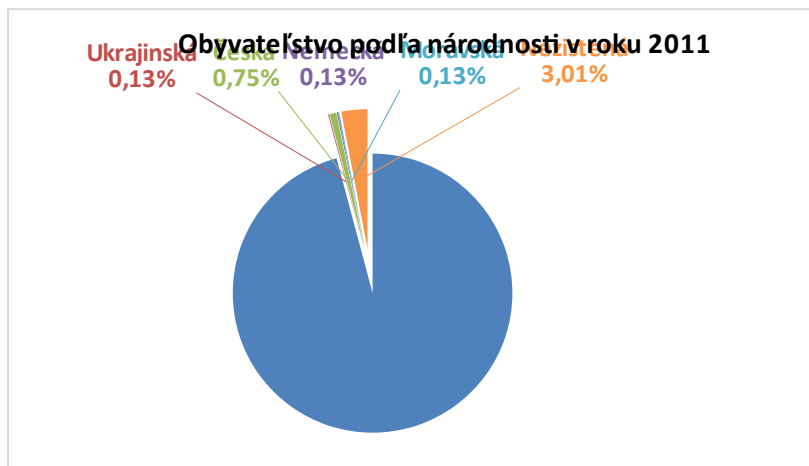
### Národnostné zloženie

Národnosťou sa rozumie príslušnosť osoby k národu, národnostnej menšine alebo etnickej menšine. Pre určenie národnosti nie je rozhodujúca materinská reč, ani reč, ktorú občan prevažne používa alebo lepšie ovláda, ale jeho vlastné rozhodnutie o príslušnosti k národu, národnostnej menšine alebo etnickej menšine. Národnostné zloženie v Rudníku možno pokladať za etnograficky vyrovnanú, nakoľko k slovenskej národnosti sa hlási až 95,85% čo je oproti predchádzajúcemu SODB o 1,15% menej. Česká národnosť je zastúpená 0,75%-ným podielom, čo znamená pokles

o 0,25%. Je to tiež spôsobené zvýšením pomerom o cca 1,02% tých obyvateľov, ktorí sa k národnosti v SODB 2011 nevyjadrovali. Ostatné národnosti dosahujú hodnoty nižšie ako 1%, preto sú zo štatistického hľadiska nevýznamné. Podrobnú štruktúru obyvateľov obce Rudník podľa národnosti znázorňuje tabuľka 13 a graf 8.

Tabuľka 13 Obyvateľstvo podľa národnosti      Graf 8

Národnosť	SODB 2011	
	Spolu	%
Slovenská	763	95,85
Ukrajinská	1	0,13
Česká	6	0,75
Nemecká	1	0,13
Moravská	1	0,13
Nezistená	24	3,01
Spolu	796	100,00



## Vzdelanie

Vzdelanostná štruktúra obyvateľstva má pre ďalší rozvoj obce zásadný význam. Školské vzdelanie je výrazom kultúrnej vyspelosti každej spoločnosti. Je jedným z činiteľov, ktoré ovplyvňujú životnú úroveň a podmieňujú úspešný rozvoj národného hospodárstva vo všetkých jeho oblastiach.

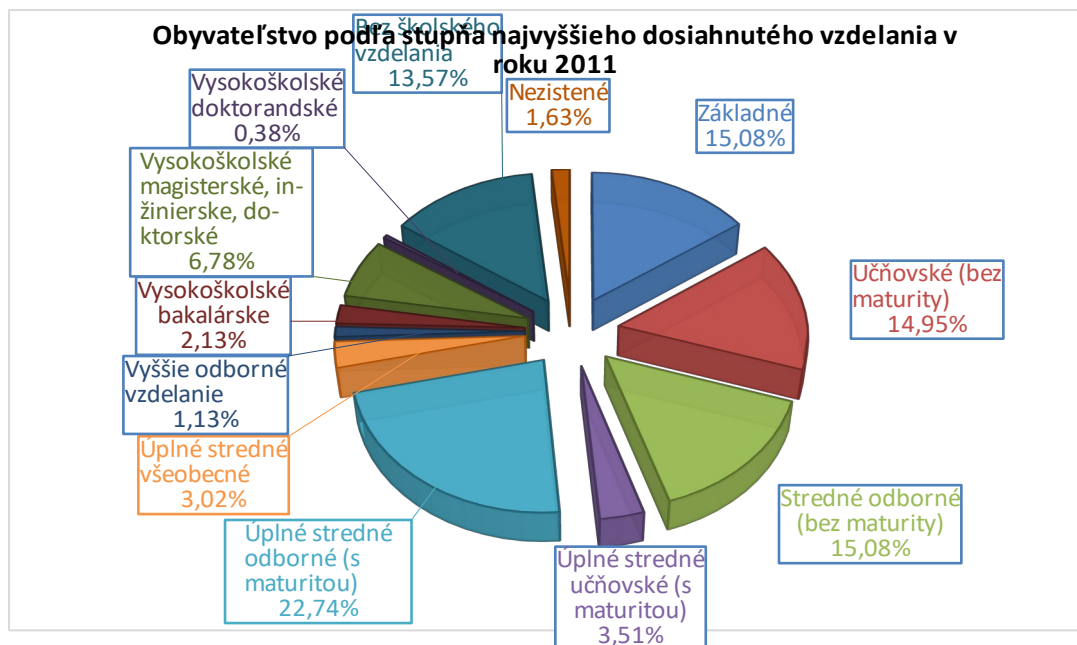
Podľa SODB 2011 v stupni dosiahnutého vzdelania je najpočetnejšia skupina obyvateľov, ktorá dosiahla úplné stredné odborné vzdelanie (s maturitou) – 22,74% (slovenský priemer je 20%), čo je nárast tejto vzdelanostnej kategórie až o 8,74 % oproti SODB 2001. Druhou a tretou najpočetnejšou skupinou sú obyvatelia, ktorí majú stredné odborné (bez maturity) – 15,08% a základné vzdelanie – 15,08%. O neptrané menšie percento (0,13) sú obvatelia, ktorí majú učňovské (bez maturity) – 14,95%. Čo je dobré, je pokles obyvateľov so základným vzdelaním (o 9,92%) až na 15,08% (slovenský priemer je 15%). Vysokoškolské vzdelanie dosiahlo 9,29% obyvateľov obce, čo je nárast až o 5%, avšak je to menej v porovnaní s celoslovenským priemerom (13,8%). Napriek tomu možno konštatovať, že z hľadiska vzdelanosti obyvateľstva vykazuje obec dobrú vzdelanostnú úroveň. Podrobnú štruktúru obyvateľov obce Rudník podľa vzdelania znázorňuje tabuľka 14 a graf 9.

**Tabuľka 14 Obyvateľstvo podľa stupňa najvyššieho dosiahnutého vzdelania**

**Graf 9**

Najvyššie dosiahnuté vzdelanie	SODB 2011	
	Spolu	%
Základné	120	15,08
Učňovské (bez maturity)	119	14,95
Stredné odborné (bez maturity)	120	15,08
Úplné stredné učňovské (s maturitou)	28	3,51
Úplné stredné odborné (s maturitou)	181	22,74
Úplné stredné všeobecné	24	3,02
Vyššie odborné vzdelanie	9	1,13
Vysokoškolské bakalárske	17	2,13
Vysokoškolské magisterské, inžinierske, doktorské	54	6,78
Vysokoškolské doktorandské	3	0,38
Bez školského vzdelania	108	13,57
Nezistené	13	1,63
<b>Spolu</b>	<b>796</b>	<b>100,00</b>





## Kultúrno-spoločenský život

Obec žije veľmi pestrým kultúrno-spoločenským životom. Každoročne sa tu konajú viaceré kultúrne a spoločenské podujatia a akcie, ktoré umocňujú zviditeľnenie obce a tým podporujú jeho návštevnosť.

Charakter niektorých sa mení, väčšina z nich sa však koná viac menej pravidelne každý rok. Najvýznamnejšie z nich sú Nevšedné podoby prútia, Víta, Hasičské súťaže, stávanie mája, štefanský ples, výstava Plody Myjavskej pahorkatiny, rôzne akcie pre deti ako je Mikuláš, Deň detí, deň matiek, karneval, atď.

Kultúrno-spoločenský život v obci Rudník reprezentuje pomerne široká škála kultúrnych inštitúcií, združení, spoločenských organizácií, občianskych združení, spolkov, ktoré vyvíjajú svoje aktivity v najrozličnejších oblastiach kultúrno-spoločenského života. Občianske združenia a ďalšie formy neziskových združení sú dôležitou súčasťou občianskej spoločnosti, keďže svojimi činnosťami prispievajú k výraznému zlepšeniu kvality života.

V obci Rudník pôsobia tieto organizácie:

- Dobrovoľný hasičský zbor Rudník,
- Jednota dôchodcov,
- Slovenský zväz záhradkárov,
- Združenie rodičov a priateľov školy.

## 2.1.4 Materiálne zdroje a občianska vybavenosť

### 2.1.4.1 Technická infraštruktúra

#### Doprava a dopravné vzťahy

##### *Širšie dopravné vzťahy*

Obec Rudník sa nachádza mimo nadregionálne významných dopravných trás. Katastrálnym územím prechádzajú nasledovné cesty: cesta II. triedy č. 581 smer Myjava – Stará Turá a cesty III. Triedy č. 49926 smer Piešťany, č. 5816 smer Poriadie a č. 5814 smer Jablonka. ktoré sú spravované Trenčianskym samosprávnym krajom a sú využívané najmä miestnym obyvateľstvom. Obec spravuje cesty IV. triedy.

Miestne komunikácie zahŕňajú obecné komunikácie, poľnohospodárske a lesné spevnené a nespevnené cesty.

##### *Miestne komunikácie*

V obci sa nachádzajú miestne komunikácie, ktoré sú asfaltové a v nevyhovujúcom technickom stave, ktoré bude treba v najbližšej budúcnosti zrekonštruovať.

Tabuľka 15 Stav objektov na miestnych komunikáciách

	Počet	Dĺžka (km)	Plocha (m <sup>2</sup> )
<b>Miestne komunikácie I.-III. triedy spolu</b>	34	19,83	-
<b>Z toho</b>			
<b>II.trieda</b>	2	1,74	-

	<b>III.trieda</b>	32	18,09	-
<b>Z toho</b>	<b>betónové</b>	-	-	-
	<b>asfaltové</b>	25	11,85	-
<b>Námestia</b>		1	-	267
<b>Parkoviská (verejné parkovacie plochy)</b>		2	-	402

### ***Cyklistická doprava***

V obci nie sú vybudované žiadne cyklochodníky. Avšak cyklisti využívajú miestne komunikácie, ktoré spájajú okolité obce. Cykloturisticke okruhy sú navrhnuté zväčša po menej frekventovaných cestách II. a III. triedy. Na horských bicykloch sa dajú absolvovať i trasy pre pešiu turistiku. Cyklotrasy vedú do okolitých obcí, k prírodným, kultúrnym a historickým pamiatkam.

### ***Železničná doprava***

Na území obce nie je železničná doprava prevádzkovaná, najbližšie železničné stanice sa nachádzajú v obci Poriadie a v meste Myjava.

### ***Autobusová doprava***

Obec Rudník má pravidelné autobusové spojenie s mestami Myjava, Stará Turá, Vad'ovce a Piešťany.

## **Vodovodná a kanalizačná sieť**

### ***Zásobovanie pitnou a úžitkovou vodou***

Zásobovanie obyvateľstva pitnou vodou je realizované verejným vodovodom, ktorý je v správe Bratislavskej vodárenskej spoločnosti.

### ***Kanalizácia a čistenie odpadovej vody***

Obec Rudník nemá vybudovanú kanalizačnú sieť a ani čističku odpadových vôd. Z toho dôvodu musia mať obyvatelia vybudované septiky, žumpy alebo domáce čističky odpadových vôd. Obec má pripravený projekt na vybudovanie kanalizácie a ČOV spoločne s obcou Hrašné.

## **Energetika, plyn a telekomunikácie**

### ***Zásobovanie elektrickou energiou***

Obec je zásobovaná elektrickou energiou z VN linky 22 kV prostredníctvom miestnych transformačných staníc, ktoré sa nachádzajú pri základnej škole Rudník a v osadách u Hluchých, U Porubských, u Skalských a U Zmekov.

### ***Plynové rozvody***

Obec je plynofikovaná, 183 bytov má plyn zo siete, čo predstavuje takmer 66%.

### ***Zásobovanie teplom***

Centrálny rozvod tepla v obci nie je vybudovaný. Domácnosti používajú na vykurovanie plyn, ale aj palivové drevo a tuhé palivo – čierne uhlie, hnedé uhlie, koks. Existujú tiež domácnosti, ktoré vykurojú elektrickým kúrením. V súčasnosti sa do povedomia obyvateľov dostávajú aj iné tzv. alternatívne zdroje vykurovania ako sú vykurovanie pilinami, peletami, briketami, tepelným čerpadlom a solárnymi systémami.

### ***Spoje a telekomunikačné zariadenia***

Počet telefónnych staníc v obci dosahuje počet 85. Obec je tiež pokrytá signálom všetkých mobilných operátorov. Vykrývač sa nachádza v osade U Jurášov.

### ***Obecný rozhlas***

Drôtovým obecným rozhlasom je pokryté takmer celé katastrálne územie obce. Obecný rozhlas sa nenachádza v osadách Švancarova dolina, Osada u Zmekov a Osada u Blahov.

### ***Verejné osvetlenie***

Celá obec aj s okolitými osadami je pokrytá verejným osvetlením. Verejné osvetlenie nemá osada U Blahov.

## **2.1.4.2 Sociálna infraštruktúra**

V obci sa nenachádza žiadna opatrovateľská služba, starí ľudia, ktorí sú odkázaní na poskytovanie opatrovateľskej služby využívajú služby zariadení sociálnych služieb v Myjave a blízkom okolí, alebo sú umiestňovaní do Domova dôchodcov na Myjavu.

## **2.1.4.3 Zdravotná infraštruktúra**

V obci Rudník sa nenachádza zdravotné stredisko. Jej obyvatelia využívajú v prípade potreby nemocnicu s poliklinikou Myjava a polikliniku v Starej Turej.

## **2.1.4.4 Kultúrna infraštruktúra**

### ***Kultúrne a športové zariadenia***

V obci sa nachádza kultúrny dom, obecná knižnica a hasičská zbrojnica. Z športových zariadení je to školské ihrisko, hasičské cvičisko, tenisové a nohejbalové ihrisko.

V obci sa nenachádzajú kultúrno-historické pamiatky.

### 2.1.4.5 Školská infraštruktúra

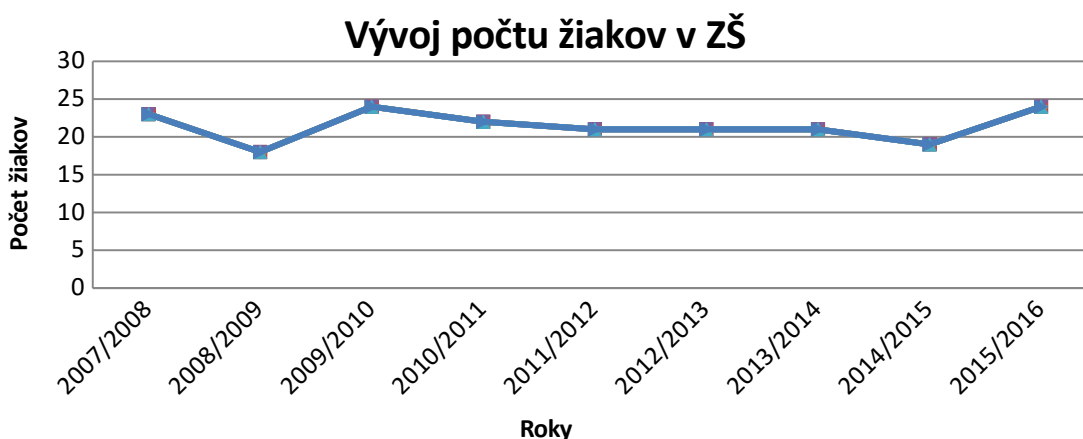
V obci sa nachádza Materská škôlka a Základná škola 1. Stupeň v dvoch triedach. Starší žiaci dochádzajú do Základnej školy v Myjave, Starej Turej a v Krajnom.

Vývoj počtu žiakov v ZŠ a detí v MŠ za obdobie školských rokov 2007/2018 až 2015/2016 je vo vyváženom stave. Podrobnejšie informácie o stave detí a žiakov znázorňujú tabuľky 16 a 17, grafy 10 a 11.

Tabuľka 16 Prehľad počtu žiakov ZŠ za obdobie školských rokov 2007/2008 až 2015/2016

Školský rok	Počet žiakov	Počet tried
2007/2008	23	2
2008/2009	18	2
2009/2010	24	2
2010/2011	22	2
2011/2012	21	2
2012/2013	21	2
2013/2014	21	2
2014/2015	19	2
2015/2016	24	2

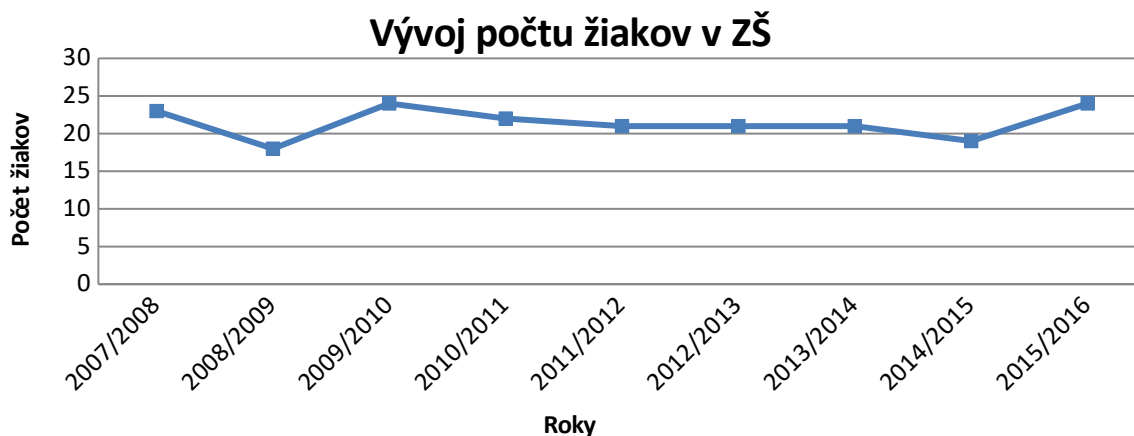
Graf 10



Tabuľka 17 Prehľad počtu žiakov MŠ za obdobie školských rokov 2007/2008 až 2015/2016

Roky	2007/2008	2008/2009	2009/2010	2010/2011	2011/2012	2012/2013	2013/2014	2014/2015	2015/2016
Počet detí	19	22	18	16	16	21	21	24	22

Graf 11



#### 2.1.4.6 Domový a bytový fond

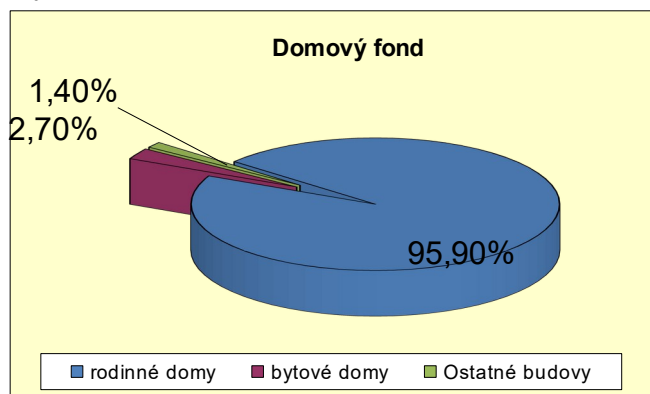
95,9% obyvateľstva obce Rudník býva v súkromných rodinných domoch (podrobný prehľad je uvedený v grafe č.12. 135 rodinných domov je neobývaných, avšak 85 z nich je určených na rekreáciu. V r. 2011 sa v obci nachádzali 6 bytových domov, ktoré zahŕňali spolu 36 bytov. Podrobný prehľad je uvedený v tabuľke 18.

Tabuľka 18 Domový a bytový fond v roku 2011

	Rodinné domy	Bytové domy	Ostatné budovy	Domový fond
<b>Trvale obývané domy</b>	212	6	3	221
<b>v %</b>	95,9	2,7	1,4	100
<b>Trvale obývané byty</b>	195	36	45	276
<b>v %</b>	70,70	13	16,30	100
družstevné	0	0	0	5
	-	-	-	10
<b>Neobývané</b>	135	122	0	277

Zdroj: SODB 2001

Graf č.12 Domový fond rok 2011



Podľa SODB 2011 je v Rudníku o 39 trvale obývaných rodinných domov menej ako v roku 2001. Naopak pribudlo trvale obývaných bytov v bytových domoch a to až o 26 bytov.

Avšak pribudli byty v ostatných budovách, ktorých počet sa zvýšil o 45. Ku 31.12.2011 sa v obci Rudník nachádzalo 335 bytových jednotiek (viď. tabuľka 19).

Tabuľka 19 Domový a bytový fond – porovnanie rokov 2001 a 2011

	<b>Rok 2001</b>	<b>Rok 2011</b>	<b>Rozdiel</b>
<b>Trvale obývané rodinné domy</b>	251	212	-39
<b>Trvale obývané byty v bytových domoch</b>	10	36	26
<b>Trvale obývané byty v ostatných budovách</b>		45	45
<b>Neobývané byty rodinných domoch i bytových</b>	97	277	180
<b>Celkový počet bytových jednotiek</b>	358	570	212

#### 2.1.4.7 Infraštruktúra voľného času

Infraštruktúra voľného času zabezpečuje športovú činnosť, rôzne športovo-rekreačné aktivity a slúži aj pre oddychové účely obyvateľstva. V obci sa nachádza školské ihrisko, tenisové a nohejbalové ihrisko, po obci su vybudované detské ihriská a tak isto je v obci zriadené aj fitness centrum.

V obci sa nachádza pohostinstvo, ktoré využívajú nielen miestni obyvatelia, ale i chalupári a množstvo cykloturistov.

#### 2.1.4.8 Ostatná infraštruktúra

Medzi tieto zariadenia v obci patrí hasičská zbrojnica. Administratívne zariadenie predstavuje obecný úrad, nachádzajúci sa v budove kultúrneho domu. V jeho priestoroch sa nachádza i pohostinstvo. Kancelária Slovenskej pošty sa nachádza v budove Základnej a materskej školy. V obci sa nachádzajú aj potraviny.

### 2.1.5 Charakteristika ekonomického potenciálu

#### 2.1.5.1 Ekonomická štruktúra obyvateľstva

Za obzvlášť dôležitú skupinu obyvateľov z pohľadu ekonomického rozvoja obce pokladáme ekonomicky aktívnych obyvateľov. Za ekonomicky aktívne obyvateľstvo sa považujú osoby, ktoré boli v rozhodujúcom okamihu sčítania v pracovnom, členskom, služobnom alebo obdobnom pomere k nejakej organizácii, družstvu, súkromnej osobe alebo inému právnomu subjektu, zamestnávateľa, pomáhajúci, nezamestnaní, osoby samostatne činné, a to bez ohľadu na dĺžku pracovného úväzku. Medzi ekonomicky aktívnych patria aj osoby v základnej vojenskej službe, náhradnej alebo civilnej službe, na vojenskom cvičení, vo väzbe a vo výkone trestu odňatia slobody – pokiaľ trval ich pracovný pomer, ženy na materskej (rodičovskej) dovolenke, ak trvá ich pracovný pomer a nezamestnaní.

V obci Rudník je ekonomicky aktívnych 377 obyvateľov, čo je 47,4% z celkového počtu obyvateľstva (r.2011). V porovnaní s celoslovenským priemerom je to o 1,30% menej, ako podiel všetkých ekonomicky aktívnych obyvateľov z trvale bývajúcich obyvateľov Slovenskej republiky. Podiel ekonomicky aktívnych osôb v Rudníku je nižší i v porovnaní s okresom Myjava i Trenčianskym krajom.

Tab.č.20 Porovnanie ekonomicky aktívnych osôb obce Rudník s okresom, krajom a SR

	Obec Rudník	Okres Myjava	Trenčiansky kraj	SR
Trvalo bývajúce obyvateľstvo	796	27 531	594 328	5 397 036
Ekonomicky aktívne osoby spolu	377	13 414	292 588	2 630 052
Podiel ekonomicky aktívnych osôb v %	47,40%	48,70%	49,20%	48,70%

Zdroj: SODB 2011

Z celkového počtu ekonomicky aktívneho obyvateľstva tvoria ženy 43,20%, ekonomicky aktívnych mužov je 56,80%. Až 87,30% - teda takmer viac ako 2/3 ekonomicky aktívnych osôb odchádza do zamestnania mimo obce, nakoľko v obci nie je vytvorený dostatočný počet pracovných príležitostí.

Tab.č.21 Bývajúce obyvateľstvo ekonomicky aktívne podľa pohlavia, dochádzky do zamestnania a podľa odvetvia hospodárstva

Odvetvie hospodárstva	Ekonomicky aktívne osoby			
	Muži	Ženy	Spolu	Z toho odchádza do zamestnania
Pestovanie plodín a chov zvierat, poľovníctvo a služby s tým súvisiace	6	0	6	4
Lesníctvo a ťažba dreva	2	1	3	3
Výroba potravín	3	6	9	7
Výroba textilu	0	1	1	1
Výroba odevov	1	2	3	2
Spracovanie dreva a výroba výrobkov z dreva a korku okrem nábytku; výroba predmetov zo slamy a prúteného materiálu	4	1	5	4
Výroba papiera a papierových výrobkov	1	1	2	2
Výroba výrobkov z gumy a plastu	5	15	20	20
Výroba ostatných nekovových minerálnych výrobkov	2	0	2	1
Výroba kovových konštrukcií okrem strojov a zariadení	30	7	37	30
Výroba počítačových, elektronických a optických	6	7	13	13



<b>výrobkov</b>				
<b>Výroba elektrických zariadení</b>	<b>9</b>	<b>11</b>	<b>20</b>	<b>19</b>
<b>Výroba strojov a zariadení i. n.</b>	<b>13</b>	<b>4</b>	<b>17</b>	<b>14</b>
<b>Výroba motorových vozidiel, návesov a prívesov</b>	<b>3</b>	<b>3</b>	<b>6</b>	<b>6</b>
<b>Výroba nábytku</b>	<b>8</b>	<b>7</b>	<b>15</b>	<b>14</b>
<b>Iná výroba</b>	<b>2</b>	<b>12</b>	<b>14</b>	<b>14</b>
<b>Oprava a inštalácia strojov a prístrojov</b>	<b>1</b>	<b>0</b>	<b>1</b>	<b>1</b>
<b>Dodávka elektriny, plynu, pary a studeného vzduchu</b>	<b>2</b>	<b>0</b>	<b>2</b>	<b>2</b>
<b>Zber, spracúvanie a likvidácia odpadov; recyklácia materiálov</b>	<b>1</b>	<b>0</b>	<b>1</b>	<b>1</b>
<b>Výstavba budov</b>	<b>4</b>	<b>1</b>	<b>5</b>	<b>4</b>
<b>Inžinierske stavby</b>	<b>4</b>	<b>0</b>	<b>4</b>	<b>3</b>
<b>Špecializované stavebné práce</b>	<b>10</b>	<b>1</b>	<b>11</b>	<b>9</b>
<b>Veľkoobchod a maloobchod a oprava motorových vozidiel a motocyklov</b>	<b>5</b>	<b>0</b>	<b>5</b>	<b>5</b>
<b>Veľkoobchod, okrem motorových vozidiel a motocyklov</b>	<b>7</b>	<b>6</b>	<b>13</b>	<b>12</b>
<b>Maloobchod okrem motorových vozidiel a motocyklov</b>	<b>14</b>	<b>14</b>	<b>28</b>	<b>23</b>
<b>Pozemná doprava a doprava potrubím</b>	<b>9</b>	<b>1</b>	<b>10</b>	<b>9</b>
<b>Skladové a pomocné činnosti v doprave</b>	<b>2</b>	<b>0</b>	<b>2</b>	<b>2</b>
<b>Poštové služby a služby kuriérov</b>	<b>0</b>	<b>3</b>	<b>3</b>	<b>3</b>
<b>Ubytovanie</b>	<b>1</b>	<b>1</b>	<b>2</b>	<b>1</b>
<b>Činnosti reštaurácií a pohostinstiev</b>	<b>2</b>	<b>5</b>	<b>7</b>	<b>6</b>
<b>Nakladateľské činnosti</b>	<b>1</b>	<b>0</b>	<b>1</b>	<b>1</b>
<b>Činnosti pre rozhlasové a televízne vysielanie</b>	<b>1</b>	<b>0</b>	<b>1</b>	<b>1</b>
<b>Telekomunikácie</b>	<b>2</b>	<b>0</b>	<b>2</b>	<b>2</b>
<b>Počítačové programovanie, poradenstvo a súvisiace služby</b>	<b>2</b>	<b>1</b>	<b>3</b>	<b>3</b>
<b>Informačné služby</b>	<b>1</b>	<b>0</b>	<b>1</b>	<b>1</b>
<b>Finančné služby, okrem poistenia a dôchodkového zabezpečenia</b>	<b>1</b>	<b>0</b>	<b>1</b>	<b>1</b>
<b>Pomocné činnosti finančných služieb a poistenia</b>	<b>1</b>	<b>0</b>	<b>1</b>	<b>1</b>
<b>Právne a účtovnícke činnosti</b>	<b>0</b>	<b>3</b>	<b>3</b>	<b>2</b>
<b>Architektonické a inžinierske činnosti; technické testovanie a analýzy</b>	<b>1</b>	<b>0</b>	<b>1</b>	<b>1</b>
<b>Reklama a prieskum trhu</b>	<b>2</b>	<b>0</b>	<b>2</b>	<b>2</b>
<b>Sprostredkovanie práce</b>	<b>1</b>	<b>0</b>	<b>1</b>	<b>1</b>
<b>Činnosti súvisiace s údržbou zariadení a krajinnou úpravou</b>	<b>1</b>	<b>0</b>	<b>1</b>	<b>0</b>
<b>Verejná správa a obrana; povinné sociálne zabezpečenie</b>	<b>12</b>	<b>7</b>	<b>19</b>	<b>17</b>
<b>Vzdelávanie</b>	<b>6</b>	<b>20</b>	<b>26</b>	<b>24</b>
<b>Zdravotníctvo</b>	<b>5</b>	<b>7</b>	<b>12</b>	<b>12</b>
<b>Starostlivosť v pobytových zariadeniach</b>	<b>1</b>	<b>4</b>	<b>5</b>	<b>4</b>

<b>(rezidenčná starostlivosť)</b>				
<b>Sociálna práca bez ubytovania</b>	<b>0</b>	<b>2</b>	<b>2</b>	<b>1</b>
<b>Tvorivé, umelecké a zábavné činnosti</b>	<b>1</b>	<b>1</b>	<b>2</b>	<b>0</b>
<b>Športové, zábavné a rekreačné činnosti</b>	<b>1</b>	<b>0</b>	<b>1</b>	<b>0</b>
<b>Činnosti členských organizácií</b>	<b>2</b>	<b>0</b>	<b>2</b>	<b>2</b>
<b>Ostatné osobné služby</b>	<b>1</b>	<b>2</b>	<b>3</b>	<b>3</b>
<b>Nezistené</b>	<b>14</b>	<b>6</b>	<b>20</b>	<b>15</b>
<b>Spolu</b>	<b>214</b>	<b>163</b>	<b>377</b>	<b>329</b>
<b>Percentuálny podiel</b>	<b>56,8</b>	<b>43,20</b>	<b>100</b>	<b>87,30</b>

Zdroj: SODB 2011

### Sektorová zamestnanosť

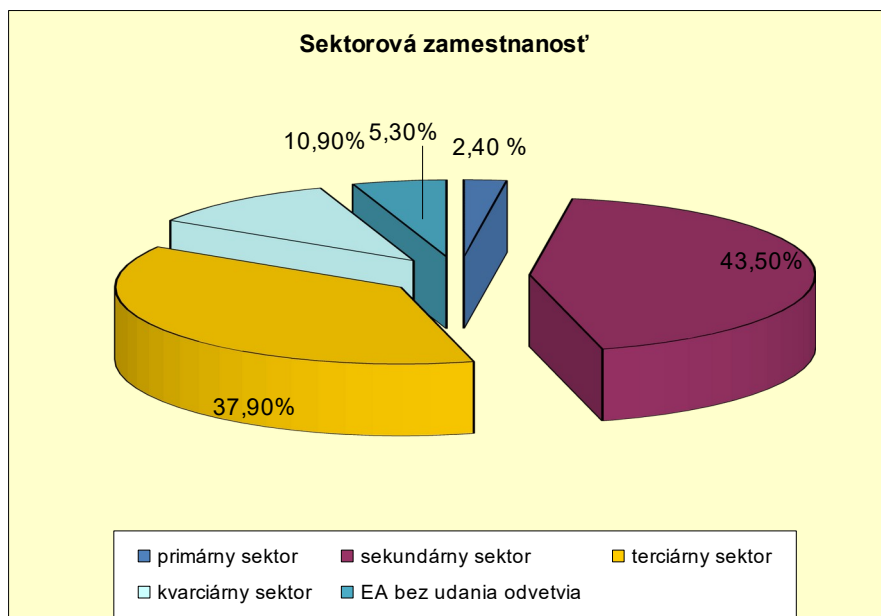
Z hľadiska štruktúry hospodárskych aktivít sa používa tiež členenie podľa zamestnanosti na štyri základné sektory – primárny, sekundárny, terciárny a kvarciárny. V primárnom sektore (poľnohospodárstve) je zamestnaných 2,40%. Najviac EAO (ekonomicky aktívnych obyvateľov) – 43,50% je zamestnaných v sekundárnom sektore (v priemyselnej výrobe, stavebníctve). V terciárnom sektore (veľkoobchod, maloobchod, hotely, verejná správa, sociálna starostlivosť) je zamestnaných 37,90% EAO. V kvarciárnom sektore - školstvo, zdravotníctvo, veda a výskum pracujem 10,90% ekonomicky aktívnych obyvateľov. Ekonomicky aktívnych obyvateľov bez udania odvetvia je 5,30%. Podrobný popis je uvedený v tabuľke 22 a grafe č.13.

Tabuľka 22 Sektorová zamestnanosť

Odvetvie hospodárstva	Ekonomicky aktívne osoby			
	Muži	Ženy	Spolu	Z toho odchádza do zamestnania
<b>Primárny sektor</b>	8	1	9	4
<b>Sekundárny sektor</b>	87	77	164	147
<b>Terciárny sektor</b>	92	51	143	124
<b>Kvarciárny sektor</b>	13	28	41	39
<b>EA bez udania odvetvia</b>	14	6	20	15
<b>Spolu</b>	214	163	377	329

Zdroj: SODB 2011

Graf č.13 Percentuálne zobrazenie podľa sektorovej zamestnanosti rok 2011



### 2.1.5.2 Podnikateľská sféra

Z analýzy hospodárskej základne vyplýva, že v obci má zastúpenie 63 podnikateľských subjektov – z toho 15 právnických a 48 fyzických osôb, ktoré zabezpečujú ekonomický rozvoj obce. Fyzické osoby sú väčšinou živnostníci 45 ale tak isto aj osoby, ktoré majú slobodné povolania a SHR. Najväčším zamestnávateľom v obci je spoločnosť Biomila, spol. s r. o.

Tab.č.23 Právne subjekty v roku 2014

Právne subjekty	Počet
<b>Právnické subjekty spolu</b>	15
<b>Fyzické osoby nezapísané v obchodnom registri – spolu</b>	48
- FO nezapísané v obchodnom registri – živnostníci	45
- FO nezapísané v obchodnom registri -slobodné povolania	1
- FO nezapísané. v obchod. registri -samostatne hospodáriaci roľníci	2
<b>Subjekty vedené v Registri organizácií</b>	63

Zdroj : Štatistický úrad SR

Zastúpenie podnikateľských subjektov, ktoré majú prevádzku v obci Rudník:

- Andrej Bielčík – EXTIN
- Biomila, spol. s r.o. – konzervovanie ovocia, zeleniny, liečivé bylinky
- Martin Cibulka – kovoobrábanie
- Mária Miková – MERY – pletená a šitá výroba odevov
- Vladimír Ferianec – spracovanie dreva, výroba z dreva
- Milan Jakubec - kovoobrábanie
- Miriam Ježová – MASÁŽE – masérske služby
- Alena Svinkásková – maloobchod, veľkoobchod
- Patrik Malek AUTO MALEK – maloobchod, veľkoobchod

- Peter Slaný - obkladanie stien z hotových umelohmotných a drevených profilov
- Milan Smetana – oprava motorových vozidiel, cestná motorová doprava
- METALFORM, s.r.o. – veľkoobchod, maloobchod, spracovanie kovov
- Milan Medňanský – ELIZ – revízia vyhradených elektrických zariadení
- Lenka Galandáková – Lea Gal – krajčírstvo
- Roman Svinkásek – maloobchod, veľkoobchod, verejné stravovanie
- Ján Kružic – oprava bicyklov, maloobchod
- Ján Dinžík – Gátrová píla – SALAŠ J. D.
- Peter Cibulka – kovoobrábanie
- Jaroslav Dinžík – DINTECH – výroba a predaj zmrzliny, maloobchod, výroba drôtených výrobkov
- Štefan Cibulka – sústružnícke práce
- Viera Fridrišková – vedenie účtovníctva, sprostredkovateľská činnosť
- Iveta Grešová – GREPRI – maloobchod, krajčírstvo,
- Jana Škapurová – pohostinská činnosť
- Alois Fridrišek – výroba, inštalácia, opravy elektrických strojov a prístrojov
- Martina Tomšová – SILVEGO – činnosť organizačných a ekonomických poradcov
- Jana Miková – vedenie účtovníctva maloobchod
- Mgr. Igor Pszota – FUT – reklamné činnosti, výkon špecializovanej činnosti v oblasti telesnej kultúry
- Michal Blaško – brúsenie a leštenie kovov
- Štefan Dinžík – maloobchod,
- Milan Miko – N a L – MIKO – výroba nástrojov
- Juraj Mocko PROFBET - staviteľ - vykonávanie jednoduchých stavieb a subdodávok
- Jaroslav Dinžík – grafické práce
- Ing. Peter Adámek – výroba ventilov a armatúr
- Anna Smetanová – obchodno-ekonomická činnosť
- Jaroslav Ježo – kovoobrábanie
- Pavol Pribiš RP – KOVO – kovanie, lisovanie, razenie a valcovanie kovov
- Jozef Lišaník – zvaračské práce
- Štefan Miko MIKO – maliarske, natieračské a sklenárske práce
- Emília Cibulková - kovoobrábanie
- SMETANA AM spol. s r.o. - skladovanie a uskladňovanie okrem prevádzkovania verejných skladov
- METALPRODUCT, s. r. o. - brúsenie a leštenie kovov, zvaračské práce
- Marián Híblár - betonárske práce, maliarske s natieračské práce
- C & M KOVO s.r.o. - montáž okenného a dverového tesnenia
- Milan Bi – BEČKO - výroba drobných výrobkov z dreva, montáž sadrokartónu
- AUTODOPRAVA RAPANT DUŠAN s.r.o.- nákladná cestná doprava vykonávaná vozidlami do celkovej hmotnosti 3,5 t vrátane prípojného vozidla
- Andrea Zmeková – maloobchod, veľkoobchod

- Ing. Pavol Soviš – spracovanie a povrchová úprava kovov
- Peter Štefík – JARPET - jednoduché montážne práce na zákazku v rozsahu voľnej živnosti
- Pavol Vrábek – výroba brán a prvkov na oplatenie
- Branislav Hrubý – vykonávanie zvaračských prác
- Bc. Simona Fridrišková - organizačná činnosť pre športové kluby a sprostredkovanie ich vystúpení
- Miroslav Miko
- Peter Štefík - JARPET
- Ján Pekník RAGNAR - obkladanie stien a kladenie dlážkových krytín
- Pavol Zmeko - brúsenie nožov, nožníc a jednoduchých nástrojov
- Helena Šimková
- Genesis, s. r. o. – maloobchod
- Ján Juráš – kovoobrábanie
- Slovenská pošta, a. s.
- Štefan Varga VATO – maloobchod s potravinami, veľkoobchod

Zdroj: Obecný úrad Rudník

### 2.1.5.3 Nezamestnanosť

Miera nezamestnanosti podľa výberového zisťovania pracovných síl (VZPS) sa vypočítava podľa vzorca - disponibilný počet evidovaných nezamestnaných / počet ekonomicky aktívnych osôb (pracujúci vrátane osôb na materskej dovolenke + evidovaní nezamestnaní) x 100. Nezamestnanosť v obci Rudník je nízka, dosahuje hodnotu 6,45%. V obci Rudník bolo ku koncu roku 2014 evidovaných 26 nezamestnaných osôb. (viď tabuľka č. 24).

Tabuľka č. 24 Vývoj počtu uchádzačov o zamestnanie v rokoch 2007 – 2014

Rok	Uchádzači o zamestnanie spolu	Ženy	Muži	Miera nezamestnanosti v %
2007	12	6	6	3,08
2008	19	10	9	4,80
2009	49	19	20	11,50
2010	34	12	22	8,27
2011	29	13	26	7,14
2012	35	15	20	8,50
2013	29	13	26	7,14
2014	26	12	14	6,45

Zdroj: Úrad práce, sociálnych vecí a rodiny Myjava, 2007

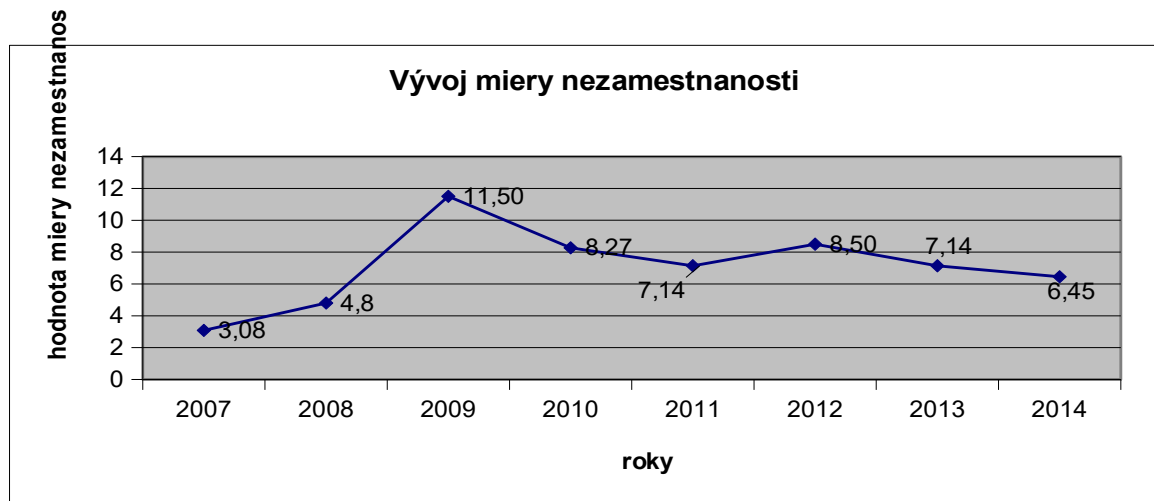
Tabuľka 25 Porovnanie miery nezamestnanosti k 31. 12. 2014

	Trvale bývajúcobyvateľstvo spolu	Ekonomicky aktívne osoby spolu	Miera nezamestnanosti v %	Podiel ekonomicky aktívnych v %
Obec Rudník	796	377	6,45	47,40

<b>Okres Myjava</b>	27 531	13 414	7,85	48,70
<b>Kraj Trenčiansky</b>	594 328	292 388	9,80	49,20
<b>SR</b>	5 39 7036	2 630 052	12,44	48,70

Zdroj: ÚPSVaR, Základné štatistické ukazovatele o trhu práce v SR, 2014

Graf 14



## 2.1.6 Ex-ante hodnotenie

Formulár č. A 7 - Ex-ante hodnotenie - stav projektovej pripravenosti investícií k termínu vypracovania nového PHSR

por. č.	Názov investície (obec, okres)	Rok začatia-plán	Technická príprava mesiac/rok	Objem finančných prostriedkov spolu	Finančné prostriedky podľa zdrojov (v tis. EUR)					
		Rok dokončenia-plán	PD na ÚR: PD na SP:		Rozpočet samosprávneho kraja	Rozpočet obce	Štátne účelové fondy	Rozpočet z OP (EÚ + štát)	Názov OP	Iné zdroje
0	2	3	4	6	9	10	11	12	13	14
1	Kanalizácia obce	2020	2005	800	-	40	-	760	OP KŽP	-
		2022								
2	Prístupová komunikácia a inžinierske siete Árendy	2017		100	-	100	-	-	-	-
		2018	2009							

## 2.2 Analýza vonkajšieho prostredia

### *Širšie regionálne vzťahy*

Poriadie je súčasťou Vyššieho územného celku Trenčín. Trenčiansky kraj je rýchlorastúci, priemyselný región SR s perspektívou konkurencieschopného regiónu na úrovni SR, s vysokou atraktivitou a pozíciou pre investorov, s dlhodobou podpriemernou mierou nezamestnanosti, avšak mimo centra hlavných rozvojových aktivít EÚ. Na základe ekonomickej štruktúry sa TSK považuje za priemyselný región. Má dlhú tradíciu najmä v oblasti chemického (gumárenského), textilného a strojárského priemyslu (stále v procese reštrukturalizácie). V regióne sa rozvíjajú aj progresívne odvetvia, ako je napríklad elektrotechnická výroba, kde smerujú aj významné zahraničné investície a dodávky pre automobilový priemysel. V kraji sú 4 priemyselné parky s prevahou strojárského priemyslu. V súčasnosti sa radí medzi ekonomicky najsilnejšie kraje Slovenska. Je tiež mimoriadne aktívny v oblasti podnikania MSP. TSK nepatrí medzi najnavštevovanejšie kraje SR, a to aj napriek tradícii kúpeľníctva. Má nízku ubytovaciu kapacitu a dosiahol jednu z najnižších návštevností (8,1 %) po TTK a Nitrianskom kraji. Celkom možno očakávať, že TSK má šancu si aj vďaka novým priamym zahraničným investíciám udržať pozíciu pomerne hospodársky a sociálne stabilného regiónu a bude sa pomaly približovať k úrovni priemeru EÚ 27. V priemyselnej výrobe bude viac dominovať strojársky a možno elektrotechnický priemysel, ktorý má práve na Starej Turej silnú tradíciu. Prostredníctvom inovácií aj pozícia chemického priemyslu by mohla byť udržateľná, ohrozená je pozícia textilného priemyslu a baníctva.

Inovačný potenciál regiónu by sa mal v budúcnosti zamerať na inovácie v elektrotechnickom priemysle a chemickom, a predovšetkým v oblasti lesného hospodárstva, poľnohospodárstva a pod. To by určite posilnilo ekonomiku obce Poriadie. TSK disponuje veľmi dobre rozvinutým systémom cestnej a železničnej dopravy. Kraj križuje medzinárodne významná železničná trať spájajúca Maďarsko/Rakúsko - Bratislavu - Trenčín - Košice - Poľsko. Región je tiež napojený aj na železničnú sieť Českej republiky (Trenčín - Brno). Krajom prechádza aj významný cestný koridor Bratislava - Trenčín - Žilina. Najvýznamnejší je diaľničný ťah D1, vybudovaný po Žilinu, ktorý prechádza len 20 km východne od Rudníka. Krajom prechádza viac ako pätina (80,3 km) diaľničných ťahov Slovenska. Prírodné zdroje TSK sú bohaté a rôznorodé, veľký význam majú zdroje minerálnych vôd využívaných najmä v kúpeľníctve.

### Charakteristika špecifických stránok regiónu

V porovnaní s regiónmi vyspelých krajín EÚ a regiónmi SR možno konštatovať, že TSK využíva iba čiastočne svoj rozvojový potenciál. Najvýraznejšie rezervy sa nachádzajú v nedostatočnej úrovni využívania inovačného potenciálu najmä v chemickom, strojárskom a elektrotechnickom priemysle a IKT. V porovnaní so svetovými trendmi zvyšovania kvality verejných služieb cestou informatizácie a s vývojom v okolitých krajinách je úroveň informatizácie TSK nízka. Za najväčší rozvojový potenciál regiónu TSK možno považovať:

- výhodnú geografickú polohu medzi rýchlorastúcimi regiónmi SR,



- priemyselnú tradíciu a dobrú exportnú výkonnosť, diverzifikovanú odvetvovú infraštruktúru s vybudovanou energetickou sieťou,
- dostatok kvalifikovanej pracovnej sily,
- vysoký podiel malého a stredného podnikania v rámci hospodárskej štruktúry, vysoký stupeň flexibility malého a stredného podnikania,
- vysoká odborná úroveň pracovníkov vo všetkých oblastiach poľnohospodárstva, lesníctva a potravinárskeho priemyslu,
- existencia konkurencieschopných výrobkov (poľnohospodárstvo).

### Konkurenčná výhoda

Konkurenčná výhoda TSK je tvorená priemyselnou tradíciou, výhodnou geografickou polohou, nadregionálnymi väzbami, dostatkom kvalifikovanej pracovnej sily a konkurencieschopným poľnohospodárstvom a predpokladom pre rozvoj vysoko sofistikovaných služieb podporujúcich aj rozhodujúce priemyselné odvetvia.

Strategické ciele:

1. zvyšovať produktivitu a konkurencieschopnosť priemyslu a služieb,
2. rozvíjať ľudské zdroje a zvyšovať ich adaptabilitu a vytvárať dostatok nových pracovných miest v odvetviach s vyššou pridanou hodnotou,
3. zvyšovať efektivitu poľnohospodárskej produkcie a kvalitu života vidieckej populácie,
4. rozvíjať nové ekologicky orientované služby a MSP,
5. vybudovať rýchlostnú komunikáciu R2,
6. využiť geotermálne pramene pre ďalší rozvoj tradičného kúpeľníctva.

Očakávané dopady:

- zvýšenie využívania regionálnych zdrojov a vnútorného potenciálu regiónu,
- rast zamestnanosti v sektore služieb,
- vznik nových väzieb medzi sektormi, odvetvami na regionálnej i medzinárodnej úrovni,
- rozvoj vidieka,
- zhodnotenie potenciálu v oblasti poľnohospodárstva a lesného hospodárstva,
- zlepšenie kvality životného prostredia,
- zlepšenie dopravnej infraštruktúry s prepojením celého regiónu západ - východ (stredné Považie - horná Nitra),
- zlepšenie kapacít cestovného ruchu a tradičného kúpeľníctva.

### ***Užšie regionálne vzťahy***

Poriadie je súčasťou Kopaničiarskeho regiónu, ktorý je situovaný v pohorí Biele a Malé Karpaty a tiež v o niečo nižšej Myjavskej pahorkatine, čím poskytuje obyvateľom, ale aj návštevníkom regiónu príjemné a tiché prostredie pre bývanie a iné aktivity. Rozmanitosť všetkých zložiek prírody, spätá so špecifickým rázom kopaničiarskej krajiny, dodáva Kopaničiarskemu regiónu neopakovateľný charakter, ktorý môže byť dobrých východiskom pre rozvoj vidieckeho cestovného ruchu v regióne a aktivít súvisiacich s agroturistikou. Tiché a odľahlé kopanice, vyhľadávané najmä obyvateľstvom túžiacim po pokoji a bezúhonnosti, disponujú zdravým prírodným prostredím. To je značnou výhodou, vzhľadom na blízke väčšie

mestá (Senica, Nové Mesto nad Váhom) a s ním spojený priemysel, ktorých kvalita životného prostredia je nižšia.

Hoci ide o územie v najzápadnejšej časti Trenčianskeho samosprávneho kraja, jeho poloha je vzhľadom na najbližšie rozvojové osi Slovenska (Považie, Záhorie,...) mierne okrajová. Táto sa prejavuje najmä v dopravnej dostupnosti (či už časovej, alebo aj vzdialenostnej) vidieckych obcí, a zvlášť odľahlejších kopaníc, ktorá je na hlavné dopravné osi SR, nízka. Istou nevýhodou (ale aj výhodou, ako to bolo spomínané vyššie) je aj fyzicko-geografická poloha, pretože veľká väčšina územia sa nachádza v rámci Myjavskej pahorkatiny, resp. Bielych a Malých Karpát, kde prevláda pahorkatinný, až vrchovinový ráz územia spojený s horšou dostupnosťou územia. Navyše severná, štátna hranica územia pôsobila dlhé roky po vzniku samostatnej SR ako bariéra. Iba malá časť územia – juhovýchod, ktorá sa nachádza už v Považskom Podolí, má lepšiu polohu a teda aj dostupnosť – blízkosť európsky významného multimodálneho koridoru.

V samotnom regióne, ktorý po regresii strojárskemu priemyslu v regióne v polovici 90-tych rokov minulého storočia, mal veľké ekonomické problémy, vrátane vysokej miery nezamestnanosti, sa v súčasnosti situácia v ekonomickej oblasti výrazne zlepšila, aj vďaka vybudovaniu Priemyselného parku Myjava – Javorinská, ktorého základný kameň bol položený v roku 2006. Tento park predstavuje najväčšiu investíciu v regióne a je definovaný ako park celoštátneho významu. Jedná sa o jediný park v SR, ktorý bol na 100 % obsadený.

V tesnej blízkosti regiónu sa nachádza aj Priemyselný park Senica, do ktorého dochádzajú obyvatelia regiónu za prácou. Vplyvy na územie mikreregiónu má aj priemyselná zóna v Novom Meste nad Váhom.

#### Formulár č. A 6 - STEEP analýza

Sociálne	Technologické	Ekonomické	Ekologické	Politické	Hodnoty
Celkové starnutie populácie v SR	Kontakt s obyvateľmi prostredníctvom technológií	Rast životnej úrovne a zvyšovanie miezd v blízkych mestách (Trenčín, N. Mesto)	Podpora projektov na environmentálnu infraštruktúru	Politika vlády v konkrétnej oblasti	Tímová spolupráca
Návrat pôvodných obyvateľov v dôchodkovom veku z väčších miest		Zníženie kúpyschopnosti obyvateľstva vplyvom opakujúcich sa ekonomických kríz	Nedostatočná osвета o ochrane ŽP a nakladaní s odpadmi	Zmena legislatívy v rôznych oblastiach	Možnosť vytvárania nových cezhraničných partnerstiev
		Vplyv daňovej politiky	Klimatické zmeny		
		Zvyšovanie odvodového zaťaženia			
		Zníženie podielových daní			
		Možnosť čerpať eurofondy			

## 2.3 Zhodnotenie súčasného stavu územia - SWOT analýza

### **Príroda, ochrana životného prostredia:**

#### **Silné stránky:**

- zdravé a tiché životné prostredie,
- krásna prírodná scenéria,
- vysoký prírodný potenciál,
- vysoký stupeň biodiverzity,
- realizácia separovaného zberu,
- nízke dopravné zaťaženie obce,
- nízky podiel vyprodukovaných emisií podieľajúcich sa na znečistení ovzdušia.

#### **Slabé stránky:**

- výskyt nelegálnych skládok odpadov,
- neudržiavané priekopy pri ceste,
- vysoký stupeň ohrozenia lesných ekosystémov,
- zhoršujúci sa celkový stav životného prostredia,
- stav verejnej obecnej zelene,
- nízky podiel využívaného komunálneho odpadu,
- spaľovanie nebezpečného odpadu v kotloch (plasty, drevotrieska),
- úbytok ovocných sádov ako krajínovotvorného prvku,
- vypúšťanie splaškov do vonkajšieho prostredia, najmä do povrchových vôd,
- nebezpečie erózie pri pestovaní niektorých druhoch plodín,
- nedostatok financií na monitoring životného prostredia.

#### **Príležitosti:**

- využitie obnoviteľných zdrojov energie (biomasa, solárne kolektory, veterné elektrárne),
- monitoring a ochrana životného prostredia,
- využitie prírodných podmienok a polohy obce v rozvoji cestovného ruchu,
- zvýšenie podielu využívaného komunálneho odpadu.

#### **Ohrozenia:**

- zníženie ekologickej stability územia,
- zvýšenie znečisťovanie povrchových a podzemných vôd nevybudovaním kanalizácie a ČOV,
- prehlbujúce sa znečisťovanie životného prostredia divokými skládkami,
- ohrozenie eróziou pôdy, zosuv pôdy.

## **Ľudské zdroje, zamestnanosť, podnikateľské prostredie.**

### **Silné stránky:**

- dostatok kvalifikovanej pracovnej sily,
- vysoká miera ekonomickej aktivity žien,
- relatívne vysoká úroveň formálneho vzdelania pracovnej sily,
- relatívne vysoký podiel stredoškolsky vzdelanej pracovnej sily,
- nízke náklady na prácu,
- nízka nezamestnanosť,
- rozvoj výstavby domov a bytov v poslednom období,
- tradícia poľnohospodárstva a lesného hospodárstva,
- ekologické poľnohospodárstvo,
- produkčný potenciál lesov,
- silná tradícia existencie remesiel,
- tradícia ovocinárstva.

### **Slabé stránky:**

- vysoká finančná zaťaženosť a administratívne bariéry obmedzujúce rozvoj podnikania,
- nízky objem investičného kapitálu,
- málo rozvinuté služby v regióne pre podporu malého a stredného podnikania,
- nedostatok služieb na podporu zamestnanosti,
- nedostatočne rozvinuté poradenské a vzdelávacie služby pre oblasť podnikania,
- málo rozvinuté služby starostlivosti o rodinu, deti a osoby odkázané na starostlivosť zamestnaných osôb,
- nepriaznivá demografická štruktúra obyvateľstva,
- negatívny populačný vývoj daný nízkou mierou natality obyvateľstva a migráciou,
- stagnácia poľnohospodárstva,
- nedostatok investícií v agrárnom sektore,
- nedostato pracovných miest,
- migrácia pracovnej sily,
- málo podnikateľov v obci.

### **Príležitosti:**

- rozvoj nových foriem miestnej zamestnanosti (agroturistika, sociálne služby v zariadeniach rodinného typu),
- zosúladiť záujem regiónu a trhu práce o požadované vzdelávanie školami,
- možnosť výstavby priemyselného parku, prípadne využitia poľnohospodárskych areálov,
- blízkosť dvoch spádových miest regiónu (Myjava – Stará Turá),
- poloha na cestnej spojnicí Myjava - Stará Turá,
- podpora a rozvoj malého a stredného podnikania EÚ,
- rozvoj alternatívnych zdrojov energie (biomasa),

- rozvoj na ovocinárstvo nadväzujúcich odvetví potravinárstva (výroba sušeného ovocia džemov, džúsov, sirupov a destilátov),
- využitie štrukturálnych fondov EÚ (Program rozvoja vidieka),
- ponuka atraktívneho bývania na vidieku.

#### **Ohrozenia:**

- odchod mladých kvalifikovaných ľudí z obce,
- nedostatočná motivácia zamestnávateľov na ďalšom vzdelávaní zamestnancov,
- nedostatočná finančná podpora agrárneho sektoru vládou,
- neriešenie vlastníckych majetkovo-právnych vzťahov.

#### **Školstvo, sociálne veci, sociálny priestor**

##### **Silné stránky:**

- ochota učiteľov k ďalšiemu vzdelávaniu,
- využívanie alternatívnych spôsobov vo výchovno-vzdelávacom procese,
- aktívne zapojenie sa žiakov do mimovyučovacích aktivít, rozvoj záujmovej činnosti žiakov,
- rozvoz obedov dôchodcom do odľahlých osád,
- národnostne i religiózne homogénna obec,
- existencia a činnosť spoločenských organizácií: Poľovnícke združenie, Telovýchovná jednota, Jednota dôchodcov, Dobrovoľný požiarny zbor a pod.
- Organizovanie spoločenských a športových podujatí: poľovnícke akcie, MDŽ, plesy, Štefanská zábava, futbalové zápasy a turnaje, nohejbalový turnaj atd.

##### **Slabé stránky:**

- nedostatok finančných zdrojov na rozvoj škôl, ktoré nie sú obce schopné získať ani z mimorozpočtových zdrojov,
- zastarané učebné pomôcky, zastaraný knižničný fond,
- absencia stacionárnych zariadení penzionového typu,
- zhoršujúca sa demografická krivka – starnutie obyvateľstva,
- zlá sociálna situácia mladých, starých a ľudí odkázaných na pomoc druhých,
- nerozvinuté kultúrne a športové aktivity,
- pasivita občanov - ľudia sa uzatvárajú, nezaujímajú sa na akciách a ich organizovaní,
- malý dôraz na výchovu detí v škole,
- absencia vlastného cintorína.

##### **Príležitosti:**

- možnosť pokračovať v štúdiu na stredných školách v regióne,
- možnosť využitia štrukturálnych a iných fondov ako mimorozpočtových zdrojov,

- využitie členstva v regionálnych združeniach ZMOS myjavského regiónu, Združenie obcí kopaničiarskeho regiónu Veľká Javorina-Bradlo, Kopaničiarsky región MAS - spolupráca, pomoc pri spoločných veľkých projektoch.

#### **Ohrozenia:**

- nedostatok finančných zdrojov na prevádzku škôl a školských zariadení, ich vybavenosť a odmeňovanie pedagogických a nepedagogických zamestnancov, ktoré sú vyčlenené v štátnom rozpočte,
- nepriaznivý demografický vývoj ohrozujúci existenciu školy,
- nedostatok finančných prostriedkov v rozpočte obce na spolufinancovanie veľkých projektov,
- nízka občianska participácia.

#### **Služby, cestovný ruch a kultúra.**

##### **Silné stránky:**

- prírodný a kultúrno-historický potenciál obce,
- výborné podmienky na vidiecku turistiku, cykloturistiku, rekreáciu, rehabilitačné a odpočinkové aktivity (poloha v Myjavskej pahorkatine, blízkosť Bielych a Malých Karpát, blízkosť atraktívnych miest – Piešťany),
- blízkosť turistických atrakcií - hradu Branč a Čachtice, mohyla M. R. Štefánika na Bradle,
- blízkosť lyžiarskeho vleku s umelým zasnežovaním a bežkárskeho tratí,
- pomníky, pamätníky,
- zachovaná tradičná kultúra a živý folklór,
- ponuka kultúrnych podujatí na dobrej úrovni,
- podujatia na podporu výrobcov výrobkov z prútia.

##### **Slabé stránky:**

- nedostatočná kvalita poskytovaných služieb v cestovnom ruchu,
- málo rozvinutý marketing a kvalita manažmentu cestovného ruchu,
- nedostatočné ubytovacie kapacity v obci a v okolí pre návštevníkov a obchodných cestujúcich, nedostatočná infraštruktúra, zlý stav kultúrnych a historických pamiatok,
- horšia dopravná prístupnosť hlavne v zimnom období,
- absencia kultúrnych pamiatok,
- nedostatočná kvalita poskytovaných služieb,
- nedostatočné využívanie prírodného potenciálu,
- žiadny podnikateľský subjekt podnikajúci v cestovnom ruchu.

##### **Príležitosti:**

- zhodnotenie nevyužitého potenciálu, zvýšenie konkurenčnej schopnosti,
- rozvoj obchodu a služieb na podporu cestovného ruchu v susedných mestách,

- ponuka nových produktov cestovného ruchu (gazdovský dvor, kopaničiarska izba, tradičná výroba a pod.),
- využiť členstvo v regionálnych združeniach a prostredníctvom spoločnej cieľenej propagácie zlepšiť imidž obce a regiónu,
- možnosť využitia dobrej polohy v blízkosti hranice s Českom a Rakúskom na rozvoj cestovného ruchu ,
- rozvoj cestovného ruchu na báze využitia prírodného a kultúrneho potenciálu okolia,
- existencia starých neobývaných chalúp, ktoré možno využiť na vidiecky turizmus,
- perspektíva ubytovania v súkromí,
- podpora vidieckeho turizmu a agroturistiku štrukturálnymi fondami EÚ (Program rozvoja vidieka),
- oživenie tradičných remeselníckych zručností,
- zvýšenie potenciálu dlhodobej rekreácie s pozitívnym dopadom na rozvoj zamestnanosti.

#### **Ohrozenia:**

- pomalé zavádzanie moderných informačných systémov,
- slabšia kooperácia medzi obcami v regióne prípadne neochota spolupracovať na realizácii spoločných programov,
- pretrvávajúca nízka podpora rozvoja cestovného ruchu,
- nezosúladenie legislatívnych noriem SR a EÚ,
- nedostatok finančných prostriedkov.

#### **Doprava a technická vybavenosť**

##### **Silné stránky:**

- rozsah ponúkaných dopravných služieb a dopravnej vybavenosti,
- dobré dopravné spojenie vzhľadom na početnosť spojov,
- dobré pokrytie signálom mobilných sietí,
- vybudovaný vodovod, plynovod,
- čiastočne zrekonštruovaný kultúrny dom,
- vysoké percento voľného investičného materiálu (domy, školy, budovy bývalého JRD a iné stavby),
- dobrá verejná autobusová doprava z obce (Myjava , Senica, Trenčín, Piešťany,
- vytvorené stavebné pozemky – 20.

##### **Slabé stránky:**

- nevyhovujúci technický stav ciest a chodníkov,
- zlá dopravná dostupnosť kopaníc najmä v zimných mesiacoch,
- nedostatok chodníkov,
- slabá informovanosť verejnosti o činnosti samosprávy a života v obci,
- nedostatočné pokrytie internetovým a TV signálom,

- nevybudovaná kanalizácia a ČOV,
- nedoriešený systém odpadového hospodárstva,
- zlý technický stav obecných budov a zariadení,
- absencia športovísk a oddychových zón ,
- slabé prepojenie na hlavné diaľničné cestné a železničné siete a uzly,
- zlá úroveň infraštruktúry pre rozvoj športu a telesnej kultúry,
- málo parkovacích miest pre návštevníkov obce,
- nedostatočne rozvinutá infraštruktúra pre progresívne informačné technológie,
- údržba ciest v zimnom období,
- neupravené chodníky, cestné rigoly.

**Príležitosti:**

- budovanie trás cyklistickej a pešej dopravy na jestvujúcich alebo súbežne s jestvujúcimi cestami,
- využívanie informačných technológií, dostupnosť verejného internetu,
- rozšírenie rozvodov KT,
- efektívne využitie prostriedkov z fondov EÚ,
- využitie členstva v regionálnych združeniach ZMOS myjavského regiónu, Združenie obcí kopaničiarskeho regiónu Veľká Javorina-Bradlo, Subregión Bradlo, Región Branč, Kopaničiarsky región MAS - spolupráca, pomoc pri spoločných väčších projektoch.

**Ohrozenia:**

- nedostatok investícií do rozvoja dopravy, telekomunikácií a informatizácie verejného sektora,
- rast individuálnej dopravy pri súčasnom poklese hromadnej dopravy,
- negatívne účinky dopravy na životné prostredie,
- nárast cien plynu .



### 3 Strategická časť

Strategická časť nadväzuje na analytickú časť a obsahuje stratégiu rozvoja obce pri zohľadnení jeho vnútorných špecifik. Určuje hlavné ciele a priority rozvoja obce pri rešpektovaní princípov regionálnej politiky v záujme dosiahnutia vyváženého udržateľného rozvoja územia. Strategická časť obsahuje víziu územia, formuláciu a návrh stratégie, výber a popis strategických cieľov v jednotlivých politikách, resp. oblastiach rozvoja (hospodárska, sociálna, environmentálna).

Strategický cieľ PHSR ako aj dielčie ciele v rámci jednotlivých politik vychádzajú z §3 Ciele podpory regionálneho rozvoja zákona 309/2014 o podpore regionálneho rozvoja, kde je hlavným cieľom podpory regionálneho rozvoja odstraňovať alebo zmiernovať nežiaduce rozdiely v úrovni hospodárskeho rozvoja, sociálneho rozvoja a územného rozvoja regiónov a zabezpečiť trvalo udržateľný rozvoj regiónov, zvyšovať ekonomickú výkonnosť, konkurencieschopnosť regiónov a rozvoj inovácií v regiónoch pri zabezpečení trvalo udržateľného rozvoja, zvyšovať zamestnanosť a životnú úroveň obyvateľov v regiónoch pri zabezpečení trvalo udržateľného rozvoja.

Podpora regionálneho rozvoja podľa odseku 1 zákona je zameraná najmä na komplexné využívanie vnútorného rozvojového potenciálu územia - prírodných, kultúrnych, materiálnych, finančných, ľudských a inštitucionálnych zdrojov, na podporu zavádzania nových technológií a inovácií pri rešpektovaní vnútorných špecifik regiónu, rozvoj informatizácie a digitalizácie v regióne, rozvoj hospodárstva a podnikateľského prostredia v regióne s cieľom zvýšiť jeho produktivitu, optimalizovať štruktúru hospodárstva, vytvárať nové pracovné miesta a stabilizovať ohrozené pracovné miesta, rozvoj ľudských zdrojov vrátane zvyšovania vzdelanostnej úrovne, kvalifikácie a zlepšovania prípravy detí a mladých dospelých na trh práce, predchádzanie sociálneho vylúčenia a zmiernovanie jeho negatívnych dôsledkov, podporu rovnosti príležitostí na trhu práce a podporu znevýhodnených komunit, realizáciu verejných prác podporujúcich rozvoj regiónu, zlepšenie a rozvoj sociálnej infraštruktúry regiónu, zlepšenie dopravnej a technickej vybavenosti regiónu, inžinierskych stavieb, rozvoj cestovného ruchu, medzisťahnú, cezhraničnú a medziregionálnu spoluprácu v oblasti regionálneho rozvoja v záujme trvalo udržateľného rozvoja regiónu, zachovanie identity a rozvoj kultúry a starostlivosť o kultúrne dedičstvo regiónov a sídiel, rozvoj pôdohospodárstva a rozvoj vidieka, rozvoj vidieckych oblastí a zvyšovanie kvality života na vidieku, realizáciu opatrení na ochranu, udržiavanie a zveľádovanie životného prostredia a na obmedzovanie vplyvov poškodzujúcich životné prostredie a zlepšenie environmentálnej infraštruktúry regiónu, ochranu prírody, efektívne využívanie prírodných zdrojov regiónu a využívanie alternatívnych zdrojov energie, rozvoj občianskej vybavenosti a rozvoj služieb v regióne, zvyšovanie dostupnosti a kvality bývania, budovanie a posilňovanie štruktúr občianskej spoločnosti, rozvoj prosociálneho správania obyvateľstva, rozvoj telesnej kultúry, športu a turistiky, ochranu, podporu a rozvoj verejného zdravia, atď. Na základe analýzy súčasnej situácie a predpokladov ďalšieho rozvoja boli pracovnými skupinami pripravené podklady pre formuláciu strategickú vízie. Následne riadiaci tím zabezpečil vypracovanie strategickú vízie.

Stanovenie vízie predstavuje očakávaný stav, ktorý má obec Rudník dosiahnuť z dlhodobého hľadiska. Vymedzuje rámec pre definovanie strategických cieľov a priorít na obdobie nasledujúcich 7 rokov a postupov na ich dosiahnutie. Obec Rudník má stanovenú

nasledovnú víziu, ktorá zodpovedá dosiahnutým výsledkom počas rokov 2007 - 2013 a aj očakávaniam do roku 2022.

### **Vízia obce Rudník**

*„Víziou je vytvoriť Rudník ako obec, ktorá bude úspešná a príťažlivá nielen pre svojich obyvateľov, ale aj pre návštevníkov v podobe upravenej, čistej a zaujímavej lokality pre bývanie a trávenie voľného času. Obec s vybudovanou infraštruktúrou, využívajúca úzku spoluprácu verejného, neziskového i podnikateľského sektora a občanov obce. Obec s kvalitným životným prostredníctvom umožňujúcim rozvoj cestovného ruchu.“*

#### **Rozvojová stratégia**

Na základe komplexnej analýzy územia obce a určenia slabých a silných stránok, príležitostí a ohrození v oblasti hospodárskej, sociálnej a environmentálnej, môžeme určiť rozvojovú stratégiu obce a jeho prioritné ciele.

**Strategickým cieľom obce je:**

*Vytvoriť podmienky pre kvalitný život občanov, zlepšiť stav životného prostredia budovaním infraštruktúry, tvorby pracovných príležitostí, rozvoja bytového fondu, vzdelávania, starostlivosti o starších občanov ako aj zlepšenie podmienok pre rozvoj cestovného ruchu tak, aby sa obec stala domovom a miestom pre plnohodnotný život všetkých obyvateľov.*

Znamená to využiť potenciál obce a dostupné možnosti získania finančných prostriedkov na realizáciu rozvojových činností, ale tiež sústavnú prácu s jednotlivcami a organizáciami. Kvalitu života obyvateľov podmieňuje okrem iného občianska vybavenosť, fungujúca technická a dopravná infraštruktúra, ktorá môže byť predpokladom na rozvoj obce aj v ďalších oblastiach. Je dôležité ponúknuť obyvateľom a návštevníkom obce Rudník možnosti na trávenie voľného času na území obce. Rozvoj v tejto oblasti je podmienený vybudovaním lepšej turistickej infraštruktúry a vytvorením kvalitných tovarov, služieb a ďalších aktivít, ktoré budú viesť k rozvoju vidieckej turistiky a agroturistiky v spolupráci so všetkými zainteresovanými subjektmi.

Súbežne je však potrebné venovať pozornosť aj rozvíjaniu ľudských zdrojov. Hlavným zámerom stratégie v tejto oblasti je zapojenie viacerých subjektov a postup riešenia danej problematiky v rámci partnerstva. V oblasti vybavenia územia dopravnou infraštruktúrou sa stratégia orientuje hlavne na vybudovanie prepojenia regiónu tak, aby bola zabezpečená napojenosť na dopravné koridory v dostatočnom čase a kvalite. Stratégia v oblasti životného prostredia je zameraná na zlepšenie prístupu občanov k ochrane životného prostredia. Stratégia je založená na eliminácii kľúčových disparít, ktoré sú bariérou rozvoja a na využití pozitívnych výhod, ktoré poskytujú príležitosti pre dlhodobý rast. To je možné uskutočniť len na úrovni partnerstva spolupracou verejného a súkromného sektora a integrovaným prístupom k riešeniu ekonomických, sociálnych a environmentálnych aspektov. Na základe uvedených skutočností boli navrhnuté jednotlivé aktivity v rámci hospodárskej, sociálnej a environmentálnej oblasti, ktoré pri ich postupnej realizácii budú viesť k naplneniu strategického cieľa obce.

## **1. Prioritná oblasť – HOSPODÁRSKA**

### **Globálny cieľ č. 1: Ekonomický rozvoj obce**

Obec svojimi prírodnými danosťami predstavuje výborné miesto pre rozvoj cykloturistiky. Podporou budovania cyklotrás a potrebnej infraštruktúry je možné toto dosiahnuť. Obec získala dotáciu na rekonštrukciu cyklotrasy „Rekonštrukcia cyklotrasy v obci Rudník“. Pri budovaní cyklotrás či cyklochodníkov je spolupráca susedných i okolitých obcí veľmi dôležitá, aby cyklotrasy viedli od niekiaľ niekam, resp. aby prepájali zaujímavé body v regióne apod. Pokračovaním v úsilí o získanie ďalších nenávratných finančných príspevkov, môže byť takýmto spôsobom dobudovaných viacero cyklotrás.

Rozvoj cestovného ruchu je možné privodiť i investíciami do kultúrno-historického potenciálu obce ako sú kultúrne pamiatky.

Pokračovanie v tradíciách obce v organizovaní kultúrnych, spoločenských a športových podujatí je jednou z priorít zatriktívnenia obce pre obyvateľov a návštevníkov pri trávení voľného času. Trvalé pôsobenie na kultúrne povedomie obyvateľov širokou paletou kultúrnych aktivít organizovaných externými subjektmi ale aj miestnymi spolkami je jedným s cieľom samosprávy. Na modernizáciu čaká fitness centrum a tenisový kurt.

## **2. Prioritná oblasť - SOCIÁLNA**

### **Globálny cieľ č. 2: Rozvoj občianskej vybavenosti**

V tejto oblasti sa obec zameriava predovšetkým na vylepšenie cestnej infraštruktúry. Cieľom je dobudovanie a rekonštrukcia miestnych komunikácií a chodníkov v správe obce ako aj riešenie technického stavu štátnych komunikácií v správe vyššieho územného celku. Počas celého programovacieho obdobia plánuje priebežne rekonštruovať autobusové zástavky.

Úpravou verejných oddychových zón, priestranstiev a parkov sa zlepši estetický vzhľad obce.

Veľmi dôležitými investíciami sú intervencie do mestských objektov. Znížiť energetické náklady s využitím obnoviteľných zdrojov energie je cieľom aj rekonštrukcie hasičskej zbrojnice v obci.

## **3. Prioritná oblasť - Environmentálna**

### **Globálny cieľ č. 3: Zvýšenie kvality životného prostredia**

Trvalo udržiavané životné prostredie je významným ukazovateľom kvality života. Dlhodobé udržiavanie, ale aj skvalitňovanie prírodného prostredia, je spoločným cieľom všetkých obyvateľov obce.

V environmentálnej oblasti vidíme možnosť pre ďalší rozvoj obce najmä v odstránení zdrojov znečistenia povrchových a podzemných vôd prostredníctvom dobudovania splaškovej kanalizácie. Kanalizácia momentálne chýba v celej obci. Jej vybudovanie sa plánuje v budúcnosti, avšak v závislosti od možnosti získania finančných zdrojov hlavne z eurofondov ale aj od vôle miestnych obyvateľov či chalupárov sa na kanalizáciu napojiť. Obec má záujem

tak isto aj o vybudovanie zberného dvora a rozšírenie separovaného zberu aby tak zabránila vzniku nelegálnych skládok, ktoré každým rokom odstraňuje.

Obec Rudník bola v minulom programovom období úspešným konečným prijímateľom v žiadostiach o nenávratný finančný príspevok. Pre rozvoj obce je dôležité pokračovanie a zvýšenie možnosti získania finančných prostriedkov z fondov Európskej únie a štátneho rozpočtu, za účelom zlepšenia kvality života obyvateľov mesta aj v ďalšom programovom období.

Tabuľka 26 Hierarchia strategických cieľov

4	Globálne ciele	Špecifické ciele	Tematické ciele
1. Prioritná oblasť - Hospodárska	Ekonomický rozvoj obce	1.1 Podpora a rozvoja podnikateľskej činnosti	1.1.1 Podpora investícií pre podnikateľskú činnosť
			1.1.2 Podpora partnerstva obce – súkromný sektor – neziskový sektor a spoločných rozvojových zámerov
		1.2. Rozvoj ľudských zdrojov	1.2.1 Zvýšenie počtu obyvateľov vytvorením kvalitných podmienok bývania v obci
			1.2.2 Podpora zamestnanosti mladých ľudí
		1.3 Rozvoj cestovného ruchu, kultúrno-spoločenských a voľnočasových aktivít	1.3.1 Rozvoj infraštruktúry cestovného ruchu
			1.3.2 Rozvoj kultúrno-spoločenských podujatí a voľnočasových aktivít
2. Prioritná oblasť - Sociálna	Rozvoj občianskej vybavenosti	2.1 Zvýšenie kvality infraštruktúry verejných služieb	2.1.1 Zvýšenie kvality dopravnej infraštruktúry a bezpečnosti cestnej premávky
			2.1.2 Úprava prostredia obce a jeho okolia
			2.1.3 Modernizácia verejného osvetlenia a miestneho rozhlasu
		2.2 Rozvoj sociálnych a služieb	2.2.1 Vybudovanie objektov a vybavenia zariadení sociálnej infraštruktúry a skvalitnenie služieb v oblasti sociálnej sféry
		2.3 Modernizácia a rekonštrukcia obecných objektov	2.3.1 Skvalitnenie stavu budov v majetku obce a objektov verejnej správy
			3.1 Zlepšenie nakladanie s odpadmi
	3.1.2 Riešenie problematiky environmentálnych záťaží		
3. Prioritná oblasť - Environmentálna	Zvýšenie kvality životného prostredia		

vrátane ich priradenia k jednotlivým cieľom a prioritám. Zmyslom programovej časti je jej príspevok k splneniu stanoveného strategického cieľa.

Formulár č. P1 - Prehľad opatrení, projektov a aktivít podľa oblastí

Opatrenie	Projekt/Aktivita	Prioritná oblasť
Opatrenie č. 1.1 Podpora a rozvoj podnikateľskej činnosti	1.1.1 Vybudovanie priestorov v Biomile spol. s r.o. za účelom vytvorenia „Školy zdravého varenia a stravovanie“	Hospodárska
Opatrenie č. 1.1 Podpora a rozvoj podnikateľskej činnosti	1.1.2 Podpora spolupráce podnikateľského sektora, neziskových organizácií a verejného sektora a spoločných rozvojových zámerov	Hospodárska
Opatrenie č. 1.1 Podpora a rozvoj podnikateľskej činnosti	1.1.2 Spolupráca pri vzdelávaní	Hospodárska

PROGRAM HOSPODÁRSKEHO A SOCIÁLNEHO ROZVOJA OBCE RUDNÍK NA ROKY 2016 - 2022

Opatrenie č. 1.2 Ľudské zdroje	1.2.1 Rekonštrukcia bývalej MŠ na byt v budove ZŠ	Hospodárska
Opatrenie č. 1.2 Ľudské zdroje	1.2.1 Zateplenie a obnova bytových domov, odstránenie systémových porúch bytových domov	Hospodárska
Opatrenie č. 1.2 Ľudské zdroje	1.2.2 Vytvorenie pracovného miesta v priestoroch stálej košíkárskej expozície	Hospodárska
Opatrenie č. 1.3 Rozvoj cestovného ruchu, kultúrno-spoločenských a voľnočasových aktivít	1.3.1 Rekonštrukcia cyklotrasy v obci a cyklo infraštruktúra	Hospodárska
Opatrenie č. 1.3 Rozvoj cestovného ruchu, kultúrno-spoločenských a voľnočasových aktivít	1.3.1 Rekonštrukcia hospodárskej budovy pre stálu košíkársku expozíciu	Hospodárska
Opatrenie č. 1.3 Rozvoj cestovného ruchu, kultúrno-spoločenských a voľnočasových aktivít	1.3.2 Modernizácia fitness centra	Hospodárska
Opatrenie č. 1.3 Rozvoj cestovného ruchu, kultúrno-spoločenských a voľnočasových aktivít	1.3.2 Modernizácia tenisového kurtu	Hospodárska
Opatrenie č. 1.3 Rozvoj cestovného ruchu, kultúrno-spoločenských a voľnočasových aktivít	1.3.2 Vytvorenie priestorov pre reštauračné zariadenie	Hospodárska
Opatrenie č. 1.3 Rozvoj cestovného ruchu, kultúrno-spoločenských a voľnočasových aktivít	1.3.2 Podpora kultúrno-spoločenských podujatí	Hospodárska
Opatrenie č. 2.1 Zvýšenie kvality verejných služieb	2.1.1 Modernizácia autobusových zastávok	Sociálna
Opatrenie č. 2.1 Zvýšenie kvality verejných služieb	2.1.1 Rekonštrukcia miestnych komunikácií	Sociálna
Opatrenie č. 2.1 Zvýšenie kvality verejných služieb	2.1.1 Rekonštrukcia chodníkov	Sociálna
Opatrenie č. 2.1 Zvýšenie kvality verejných služieb	2.1.1 Vybudovanie prístupovej komunikácie a IS-Árendy	Sociálna
Opatrenie č. 2.1 Zvýšenie kvality verejných služieb	2.1.2 Nákup techniky a strojov potrebných k údržbe verejného priestranstva	Sociálna
Opatrenie č. 2.1 Zvýšenie kvality verejných služieb	2.1.3 Zvýšenie energetickej efektívnosti verejného osvetlenia a jeho rozšírenie do miestnych častí	Sociálna
Opatrenie č. 2.1 Zvýšenie kvality verejných služieb	2.1.3 Rozšírenie rozhlasovej siete do miestnych častí	Sociálna
Opatrenie č. 2.2 Rozvoj sociálnych služieb	2.2.1 Vytvorenie zariadenia sociálnych služieb	Sociálna
Opatrenie č. 2.3 Modernizácia a rekonštrukcia obecných objektov, školských zariadení	2.3.1 Rekonštrukcia strechy na budove ZŠ	Sociálna
Opatrenie č. 2.3 Modernizácia a rekonštrukcia obecných objektov, školských zariadení	2.3.1 Rekonštrukcia a modernizácia budovy požiarnej zbrojnice	Sociálna
Opatrenie č. 2.3 Modernizácia a rekonštrukcia obecných objektov, školských zariadení	2.3.1 Rekonštrukcia budovy kultúrneho domu	Hospodárska
Opatrenie č. 3.1 Zlepšenie nakladania s odpadmi	3.1.1 Vybudovanie obecnej kanalizácie	Environmentálna

Opatrenie č. 3.1 Zlepšenie nakladania s odpadmi	3.1.2 Odstraňovanie nelegálnych skládok odpadu	Environmentálna
---	--	-----------------

Formulár č. P4 – Formulár na prípravu projektov

<b>Základné údaje o projektovom zámere č. 1.2.1.1</b>	
<b>Názov projektu</b>	Rekonštrukcia bývalej MŠ na byt v budove ZŠ
<b>Garant</b>	Obec Rudník
<b>Kontaktná osoba garanta</b>	Starostka
<b>Partneri garanta</b>	-
<b>Začatie a ukončenie fyzickej realizácie</b>	november 2018 – február 2019
<b>Stav projektu pred realizáciou</b>	Nevyužívané priestory bývalej MŠ
<b>Cieľ projektu</b>	Vybudovaný byt
<b>Výstupy</b>	Vytvorená bytová jednotka na bývanie
<b>Užívatelia</b>	Občania obce
<b>Indikátory monitoringu</b>	Výstup – zrekonštruovaný byt; Výsledok – zrekonštruovaný byt vo vlastníctve obce

<b>Zmluvné podmienky</b>	VO - výber dodávateľa						
<b>Riziká</b>	-						
<b>Poznámky</b>	-						
<b>Realizácia projektu</b>							
<i>Fáza/míľnik</i>	<i>Súčinnosť iného odboru alebo subjektu</i>					<i>Termín (mesiac/rok)</i>	
Príprava projektovej dokumentácie	Externá firma					5 - 7/2018	
Vydanie stavebného povolenia	Príslušný stavebný úrad					8 - 9/2018	
Výber dodávateľa	Externá firma					10/2018	
Realizácia	Externá firma					11/2018 – 2/2019	
Kolaudácia	Príslušný stavebný úrad					3/2019	
<b>Financovanie projektu</b>							
<i>Druh výdavku</i>	<i>Termín (rok)</i>	<i>Náklady spolu (eur)</i>	<i>z toho verejné zdroje</i>				<i>súkromné zdroje</i>
			EU	ŠR	VÚC	Obec	
Realizácia projektu	2018/2019	12 000	0	0	0	12 000	0
<b>Spolu</b>		12 000	0	0	0	12 000	0

<b>Základné údaje o projektovom zámere č. 1.3.1.1</b>							
<b>Názov projektu</b>	<b>Rekonštrukcia cyklotrasy v obci a cykloinfraštruktúra</b>						
<b>Garant</b>	Obec Rudník						
<b>Kontaktná osoba garanta</b>	Starostka						
<b>Partneri garanta</b>	-						
<b>Začatie a ukončenie fyzickej realizácie</b>	September 2017 – november 2017						
<b>Stav projektu pred realizáciou</b>	Miestna komunikácie v k.ú. Rudník						
<b>Cieľ projektu</b>	Zvýšenie počtu turistov v regióne						
<b>Výstupy</b>	Počet metrov vybudovanej cyklotrasy						
<b>Užívatelia</b>	Cyklisti z obce i okolia a cykloturisti						
<b>Indikátory monitoringu</b>	Výstup - dĺžka vybudovanej cyklotrasy v metroch; Výsledok – zvýšený počet cyklistov a cykloturistov						
<b>Zmluvné podmienky</b>	VO - výber dodávateľa						
<b>Riziká</b>	Nepridelenie štatútu MAS OZ Kopaničiarsky región - MAS						
<b>Poznámky</b>	V prípade neschválenia štatútu MAS, budú žiadať priamo na PRV.						
<b>Realizácia projektu</b>							
<i>Fáza/míľnik</i>	<i>Súčinnosť iného odboru alebo subjektu</i>					<i>Termín (mesiac/rok)</i>	
Vysporiadanie pozemkov pod cestou	Majetkové oddelenie					1 - 2/2017	
Príprava projektovej dokumentácie	Externá firma					2 - 3/2017	
Vydanie stavebného povolenia	Príslušný stavebný úrad					3 - 4/2017	
Výber dodávateľa	Externá firma					4 - 6/2017	
Spracovanie žiadosti o NFP, zhromaždenie príloh	Externá firma					4 - 7/2017	
Predloženie žiadosti o NFP	KR -MAS					7/2017	
Schválenie NFP	PPA Bratislava					8 - 9/2017	

PROGRAM HOSPODÁRSKEHO A SOCIÁLNEHO ROZVOJA OBCE RUDNÍK NA ROKY 2016 - 2022

Realizácia	Externá firma		9/2017 - 11/2017				
Kolaudácia	Príslušný stavebný úrad		12/2017				
<b>Financovanie projektu</b>							
Druh výdavku	Termín (rok)	Náklady spolu (eur)	z toho verejné zdroje				súkromné zdroje
			EU	ŠR	VÚC	Obec	
Realizácia projektu	2017	60 000	30 000	0	0	30 000	0
<b>Spolu</b>		60 000	30 000	0	0	30 000	0

<b>Základné údaje o projektovom zámere č. 2.1.1.1</b>							
Názov projektu	<b>Oprava autobusových zastávok</b>						
Garant	Obec Rudník						
Kontaktná osoba garanta	Starosta obce						
Partneri garanta	-						
Začatie a ukončenie fyzickej realizácie	apríl 2016 – november 2022						
Stav projektu pred realizáciou	Autobusové zastávky sú v nevyhovujúcom stave						
Cieľ projektu	Zvyšovanie bezpečnosti a pohodlia pre cestujúcich autobusom						
Výstupy	Počet opravených autobusových zastávok						
Užívatelia	Občania, návštevníci i turisti v Rudníku						
Indikátory monitoringu	Výstup - Počet opravených autobusových zastávok; Výsledok – zvýšený počet cestujúcich autobusmi						
Zmluvné podmienky	VO - výber dodávateľa						
Riziká	-						
Poznámky	Využitie grantových schém štátneho rozpočtu na postupné opravy autobusových zastávok alebo z rozpočtu obce						
<b>Realizácia projektu</b>							
Fáza/míľnik	Súčinnosť iného odboru alebo subjektu	Termín (mesiac/rok)					
Príprava projektovej dokumentácie	Obec	Priebežne podľa potreby					
Vydanie stavebného povolenia	Príslušný stavebný úrad	Priebežne					
Spracovanie a predloženie žiadosti o NFP, zhromaždenie príloh	Obec	Priebežne podľa možností					
Schválenie NFP	MF SR, príp. MDVaRR SR	-					
Realizácia	Dodávateľ a obec	3/2016 - 11/2022					
Kolaudácia	Príslušný stavebný úrad	-					
<b>Financovanie projektu</b>							
Druh výdavku	Termín (rok)	Náklady spolu (eur)	z toho verejné zdroje				súkromné zdroje
			EU	ŠR	VÚC	Obec	
Realizácia projektu	2016/22	60 000	0	18 000	0	42 000	0
<b>Spolu</b>		60 000	0	18 000	0	42 000	0

<b>Základné údaje o projektovom zámere č. 2.3.1.1</b>	
Názov projektu	<b>Rekonštrukcia strechy na budove ZŠ</b>
Garant	Obec Rudník



<b>Kontaktná osoba garanta</b>	starosta						
<b>Partneri garanta</b>	ZŠ Rudník						
<b>Začatie a ukončenie fyzickej realizácie fyzickej realizácie</b>	September 2016 – december 2016						
<b>Stav projektu pred realizáciou</b>	Strecha budovy je v nevyhovujúcom stave a zateká.						
<b>Cieľ projektu</b>	Znížiť náklady na vykurovanie ZŠ						
<b>Výstupy</b>	Zrekonštruovaná a zateplená strecha budovy						
<b>Užívatelia</b>	Deti a učitelia v ZŠ a MŠ						
<b>Indikátory monitoringu</b>	Výstup – zrekonštruovaná strecha; Výsledok – znížené náklady na vykurovanie						
<b>Zmluvné podmienky</b>	VO - výber dodávateľa						
<b>Riziká</b>	Neschválenie žiadosti o NFP						
<b>Poznámky</b>	Žiadosť o dotáciu z PRV						
<b>Realizácia projektu</b>							
<b>Fáza/míľnik</b>	<b>Súčinnosť iného odboru alebo subjektu</b>				<b>Termín (mesiac/rok)</b>		
Príprava projektovej dokumentácie	Externá firma				1 - 2/2016		
Vydanie stavebného povolenia	Príslušný stavebný úrad				3 - 4/2017		
Výber dodávateľa	Externá firma				3 - 5/2016		
Spracovanie a predloženie žiadosti o NFP, zhromaždenie príloh	Externá firma				4 – 6/2016		
Schválenie NFP	MP a RV, PRV				7 -8/2016		
Realizácia	Dodávateľ				9 -12/2016		
Kolaudácia	Príslušný stavebný úrad				1 - 2/2017		
<b>Financovanie projektu</b>							
<b>Druh výdavku</b>	<b>Termín (rok)</b>	<b>Náklady spolu (eur)</b>	<b>z toho verejné zdroje</b>				<b>súkromné zdroje</b>
			EU	ŠR	VÚC	Obec	
Spracovanie PD	2016	2 000	1 900	0	0	100	0
Verejné obstarávanie	2016	900	855	0	0	45	0
Externý manažment projektu	2016	1 100	1 045	0	0	55	0
Realizácia projektu	2016	116 000	110 200	0	0	5 800	0
<b>Spolu</b>		120 000	114 000	0	0	6 000	0

<b>Základné údaje o projektovom zámere č. 2.3.1.2</b>							
<b>Názov projektu</b>	<b>Rekonštrukcia a modernizácia budovy hasičskej zbrojnice</b>						
<b>Garant</b>	Obec Rudník						
<b>Kontaktná osoba garanta</b>	Starosta						
<b>Partneri garanta</b>	DHZ Rudník						
<b>Začatie a ukončenie fyzickej realizácie fyzickej realizácie</b>	júl 2018 – február 2019						
<b>Stav projektu pred realizáciou</b>	Nevyhovujúce, nedostatočné a nedôstojné priestory hasičskej zbrojnice						
<b>Cieľ projektu</b>	Zlepšiť pracovné podmienky miestneho DHZ						

<b>Výstupy</b>	Zrekonštruovaná budova hasičskej zbrojnice						
<b>Užívatelia</b>	Miestny DHZ						
<b>Indikátory monitoringu</b>	Výstup – zrekonštruovaná budova hasičskej zbrojnice; Výsledok – zlepšená pohotovosť DHZ - zrýchlená schopnosť reagovať na zásahové situácie - znížené energetické náklady						
<b>Zmluvné podmienky</b>	VO - výber dodávateľa						
<b>Riziká</b>	Neschválenie žiadosti o NFP						
<b>Poznámky</b>	Predloženie žiadosti cez MV SR, odporúčané využitie OZE – solárne kolektory, kotol na štiepku, príp. pelety						
<b>Realizácia projektu</b>							
<i>Fáza/míľnik</i>	<i>Súčinnosť iného odboru alebo subjektu</i>					<i>Termín (mesiac/rok)</i>	
Projektová dokumentácia	Externá firma					1 - 3/2018	
Vydanie stavebného povolenia	Príslušný stavebný úrad					4 – 5/2018	
Výber dodávateľa	Externá firma					4 - 6/2018	
Spracovanie a predloženie žiadosti o NFP, zhromaždenie príloh	Externá firma					4 - 6/2018	
Realizácia	Dodávateľ					7/2018 – 2/2019	
Kolaudácia	Príslušný stavebný úrad					3 - 4/2019	
<b>Financovanie projektu</b>							
<i>Druh výdavku</i>	<i>Termín (rok)</i>	<i>Náklady spolu (eur)</i>	<i>z toho verejné zdroje</i>				<i>súkromné zdroje</i>
			EU	ŠR	VÚC	Obec	
Projektová dokumentácia	2018	1 200	1 140	0	0	60	0
Verejné obstarávanie	2018	600	570	0	0	30	0
Externý manažment	2018	900	855	0	0	45	0
Realizácia projektu	2018/19	47 300	44 935	0	0	2 365	0
<b>Spolu</b>		50 000	47 500	0	0	2 500	0

<b>Základné údaje o projektovom zámere č. 2.3.1.3</b>							
<b>Názov projektu</b>	<b>Rekonštrukcia budovy kultúrneho domu</b>						
<b>Garant</b>	Obec Rudník						
<b>Kontaktná osoba garanta</b>	Starosta						
<b>Partneri garanta</b>	-						
<b>Začatie a ukončenie fyzickej realizácie fyzickej realizácie</b>	júl 2017 – február 2018						
<b>Stav projektu pred realizáciou</b>	V neprijateľnom technickom stave						
<b>Cieľ projektu</b>	Zrekonštruovať kultúrny dom, priestory archívu a knižnice						
<b>Výstupy</b>	Zrekonštruovaný kultúrny dom						
<b>Užívatelia</b>	Občania obce						
<b>Indikátory monitoringu</b>	Výstup – zrekonštruovaný kultúrny dom, priestory archívu a knižnice; Výsledok – znížené energetické náklady						
<b>Zmluvné podmienky</b>	VO - výber dodávateľa						
<b>Riziká</b>	Neschválenie žiadosti o NFP						
<b>Poznámky</b>	Predloženie žiadosti cez MPaRV SR, PRV.						
<b>Realizácia projektu</b>							

<i>Fáza/míľník</i>	<i>Súčinnosť iného odboru alebo subjektu</i>		<i>Termín (mesiac/rok)</i>				
Projektová dokumentácia	Externá firma		1 - 3/2017				
Vydanie stavebného povolenia	Príslušný stavebný úrad		4 – 5/2017				
Výber dodávateľa	Externá firma		4 - 6/2017				
Spracovanie a predloženie žiadosti o NFP, zhromaždenie príloh	Externá firma		4 - 6/2017				
Realizácia	Dodávateľ		7/2017 – 2/2018				
Kolaudácia	Príslušný stavebný úrad		3 - 4/2018				
<b>Financovanie projektu</b>							
<i>Druh výdavku</i>	<i>Termín (rok)</i>	<i>Náklady spolu (eur)</i>	<i>z toho verejné zdroje</i>				<i>súkromné zdroje</i>
			EU	ŠR	VÚC	Obec	
Projektová dokumentácia	2018	1 300	1 235	0	0	65	0
Verejné obstarávanie	2018	800	760	0	0	40	0
Externý manažment	2018	1 000	950	0	0	50	0
Realizácia projektu	2018/19	56 900	54 055	0	0	2 845	0
<b>Spolu</b>		60 000	57 000	0	0	3 000	0

<b>Základné údaje o projektovom zámere č. 3.1.2.1</b>		
<b>Názov projektu</b>	<b>Odstraňovanie nelegálnych skládok odpadu</b>	
<b>Garant</b>	Obec Rudník	
<b>Kontaktná osoba garanta</b>	Starostka obce	
<b>Partneri garanta</b>	-	
<b>Začatie a ukončenie fyzickej realizácie</b>	Apríl 2016 – november 2022	
<b>Stav projektu pred realizáciou</b>	Nelegálne skládky odpadu v k.ú. Rudník	
<b>Cieľ projektu</b>	Eliminácia kontaminácie dotknutého územia	
<b>Výstupy</b>	Čisté prírodné prostredie v k.ú.	
<b>Užívatelia</b>	Obyvatelia obce	
<b>Indikátory monitoringu</b>	Výstup – odstránené nelegálne skládky odpadu Výsledok – zlepšené prírodné prostredie obce	
<b>Zmluvné podmienky</b>	VO - výber dodávateľa	
<b>Riziká</b>	Neschválenie žiadosti o NFP	
<b>Poznámky</b>	Predloženie žiadosti cez PRV, v prípade neschválenia žiadosti si bude obec hradieť odstraňovanie nelegálnych skládok z rozpočtu obce	
<b>Realizácia projektu</b>		
<i>Fáza/míľník</i>	<i>Súčinnosť iného odboru alebo subjektu</i>	<i>Termín (mesiac/rok)</i>
Projektová dokumentácia	Externá firma	Priebežne podľa potreby
Vydanie stavebného povolenia	Príslušný stavebný úrad	Priebežne podľa potreby
Výber dodávateľa	Externá firma	Priebežne podľa potreby
Spracovanie a predloženie žiadosti o NFP, zhromaždenie príloh	Externá firma	Priebežne podľa potreby

Realizácia		Dodávateľ				Priebežne podľa potreby	
<b>Financovanie projektu</b>							
<i>Druh výdavku</i>	<i>Termín (rok)</i>	<i>Náklady spolu (eur)</i>	<i>z toho verejné zdroje</i>				<i>súkromné zdroje</i>
			EU	ŠR	VÚC	Obec	
Realizácia projektu	2016/2022	7 000	0	0	0	7 000	0
<b>Spolu</b>		7 000	0	0	0	7 000	0

## 5 Realizačná časť

Realizačná časť je zameraná na popis postupov inštitucionálneho a organizačného zabezpečenia realizácie programu rozvoja obce, systém monitorovania a hodnotenia plnenia programu rozvoja obce s ustanovením merateľných ukazovateľov, vecný a časový harmonogram realizácie programu rozvoja obce s formou akčných plánov. Realizačná časť obsahuje:

- východiská,
- popis úloh jednotlivých partnerov pri realizácii PHSR,
- popis postupov inštitucionálneho a organizačného zabezpečenia,
- stručný popis komunikačnej stratégie PHSR k jednotlivým cieľovým skupinám,
- popis systému monitorovania a hodnotenia plnenia PHSR,
- akčný plán s výhľadom na roky 2016 – 2018.

### 5.1 Východiská a popis úloh jednotlivých partnerov pri realizácii

Obecný úrad Rudník má v oblasti prípravy a realizácie programu rozvoja dostatočné skúsenosti na programovej aj projektovej úrovni. Pri realizácii PHSR vystupujú ako partneri obyvatelia obce, ktorí boli vyzvaní zúčastniť sa verejných stretnutí, počas zasadnutia obecného zastupiteľstva, kde mohli definovať svoje požiadavky. Členovia pracovných skupín aktívne pristupovali k prerokovaniu finálneho návrhu PHSR. V rámci prípravy dokumentu bol vypracovaný dotazník, ktorý bol distribuovaný do domácností. Obyvatelia obce tak mali aj takúto možnosť vyjadriť svoj názor o svojich požiadavkách na samosprávu, príp. poukázať z ich pohľadu na potreby obce a problémy, ktoré treba riešiť. Svoj názor na aktivity obce ako aj svoje potreby mohla v špeciálnych dotazníkoch pre podnikateľov prezentovať aj zástupcovia podnikateľského sektora. Táto šanca bola ponúknutá aj zástupcom tretieho sektora. Oba tieto sektory mali možnosť predložiť aj zamýšľané rozvojové zámery, na ktorých by mohla obec participovať, príp. dáko inak mohlo byť nápomocné pri ich realizácii. Ku konzultácii jednotlivých častí strategického dokumentu boli prizvaní aj poslanci a zamestnanci obce.

## **5.2 Popis postupov organizačného a inštitucionálneho zabezpečenia**

Realizácia PHSR je činnosťou samosprávy a tá ju vykonáva prostredníctvom svojich orgánov. Samospráva jedenkrát ročne získa a spracuje pripomienky poslancov, OZ, partnerov a verejnosti, do leta, teda do času začiatku prípravy rozpočtu na ďalší rok. Táto činnosť je naplánovaná do začiatku decembra príslušného roku, kedy bude predložené hodnotenie PHSR za predchádzajúci rok, ako aj jeho prípadná aktualizácia. Vo vzťahu k realizácii PHSR obecné zastupiteľstvo berie na vedomie návrh strategickej časti dokumentu, schvaľuje celý dokument PHSR a každoročne schvaľuje vyhodnotenie jeho plnenia. Obecné zastupiteľstvo taktiež schvaľuje spolufinancovanie projektov. Obecné zastupiteľstvo schvaľuje každoročne hodnotiace a monitorovacie správy, rozhoduje o prípadných zmenách a aktualizácii programu.

Najvyšším výkonným orgánom obce a jeho predstaviteľom je starosta/ka. Rozhoduje vo všetkých veciach správy obce, ktoré nespádajú do právomocí a kompetencií obecného zastupiteľstva. Starosta sa spolupodieľala na príprave dokumentu, riadil proces realizácie, podpisuje schválenie celého dokumentu, vykonáva uznesenia a zastupuje obec vo vzťahu k Programu hospodárskeho a sociálneho rozvoja obce Rudník 2016 - 2022 k štátnym orgánom, k právnickým a fyzickým osobám. Inštitucionálnu a administratívnu stránku zabezpečuje obecný úrad.

## **5.3 Komunikačná stratégia**

Rôzne formy komunikácie budú súčasťou každého z pripravovaných a realizovaných projektov PHSR v rámci povinnej i nep povinnej činnosti informovania a publicity (pri projektoch financovaných z EŠIF a dotačných titulov), alebo v rámci komunikácie zainteresovaných cieľových skupín pri príprave a realizácii jednotlivých projektov. Komunikácia bude prebiehať priamou účasťou na zasadnutiach obecného zastupiteľstva. Dôležitým nástrojom komunikácie je pre obec webová stránka, informačné tabule a rozhlas. Komunikácia s

obyvateľmi prebieha neustále až do ukončenia platnosti PHSR. Ďalším nástrojom komunikácie sú i rokovania v rámci obecného zastupiteľstva, kde materiál na rokovanie pripravuje starosta obce v súčinnosti so zamestnancami obce. Rovnako tak hlavný kontrolór, vychádzajúc z definície jeho funkcie, môže dať stanovisko k prerokovanému materiálu.

## 5.4 Systém monitorovania a hodnotenia

Cieľom monitoringu akčného plánu a projektových zámerov obce Rudník je zostaviť komplexnú informáciu o tom, ako sa plnia opatrenia navrhnuté v PHSR počas celého obdobia platnosti dokumentu. Tieto údaje sú k dispozícii pre samosprávu a širokú verejnosť. Samospráva jedenkrát ročne získa a spracuje pripomienky partnerov, OÚ, poslancov a verejnosti, do leta v čase začiatku prípravy rozpočtu na ďalší rok. Táto činnosť je naplánovaná do termínu príslušného roku, kedy bude predložené hodnotenie PHSR za predchádzajúci rok, jeho prípadná aktualizácia, hodnotenie ukazovateľov vrátane korekcií v rámci pravidelného každoročného hodnotenia. V prípade nutnosti korekcií mimo stanovené termíny vykoná korekciu starosta/ka obce. Celkový plán hodnotenia je spracovaný vo Formulári R5. Akčný plán je zoradený podľa opatrení a aktivít. Realizáciu navrhnutých aktivít a ich monitoring zabezpečuje štatutárny zástupca obce Rudník, alebo poverený pracovník obecného úradu. V niektorých prípadoch je ako realizátor danej aktivity uvedený iný subjekt (investor, prevádzkovateľ, partnerská inštitúcia a pod.) V akčnom pláne sú vymenované aktivity bežného, kapitálového a podporného charakteru v časovom slede. Ide o aktivity, ktoré je potrebné realizovať v ďalšom období. Akčný plán a projektové zámery sú spracované na základe údajov v schválenom rozpočte obce. Aktuálna verzia akčného plánu a projektových zámerov je na webovej stránke obce [www.rudnik.sk](http://www.rudnik.sk).

Správa o plnení akčného plánu a projektových zámerov bude spracovaná vždy k 31.12. príslušného roka v zmysle Programu hospodárskeho a sociálneho rozvoja obce Rudník na obdobie 2016 – 2022.

### Formulár č. R 3 - Záznam z monitorovania

#### Monitorovanie a hodnotenie

Správa o plnení akčného plánu a projektových zámerov obce Rudník bude spracovaná vždy k 31.12. príslušného roka v zmysle Programu hospodárskeho a sociálneho rozvoja obce Rudník na obdobie 2016 - 2022. Cieľom monitoringu akčného plánu a projektových zámerov obce Rudník je zostaviť komplexnú informáciu o tom, ako sa plnia opatrenia navrhnuté v PHSR obce Rudník počas celého obdobia platnosti dokumentu v rokoch 2016 - 2022. Tieto údaje sú k dispozícii pre samosprávu a širokú verejnosť.

Akčný plán obce Rudník je zoradený podľa opatrení a aktivít. Realizáciu navrhnutých aktivít a ich monitoring zabezpečuje štatutárny zástupca obce Rudník, alebo poverený pracovník obecného úradu. V niektorých prípadoch je ako realizátor danej aktivity uvedený iný subjekt (investor, prevádzkovateľ, partnerská inštitúcia a pod.) V akčnom pláne sú

vymenované aktivity bežného, kapitálového a podporného charakteru v časovom slede. Ide o aktivity, ktoré je potrebné realizovať v ďalšom období.

Akčný plán a projektové zámery sú spracované na základe údajov v schválenom rozpočte obce. Aktuálna verzia akčného plánu a projektových zámerov je na webovej stránke obce [www.rudnik.sk](http://www.rudnik.sk).

Ďalší monitoring akčného plánu a projektových zámerov sa uskutoční ku dňu 31.12.2016.

#### Formulár č. R 4 - Vzor monitorovacej správy (Príloha č. 6)

#### Formulár č. R 5 - Plán hodnotenia a monitorovania

Plán priebežných hodnotení PHSR na programové obdobie 2016 - 2022		
Typ hodnotenia	Vykonať prvýkrát	Dôvod vykonania/ periodicita
Strategické hodnotenie	V roku 2018	podľa rozhodnutia obce/koordinátora PHSR a vzniknutej spoločenskej potreby
Operatívne hodnotenie		
Tematické hodnotenie časti PHSR	Každoročne do 31.12. daného kalendárneho roku	Kontrola opatrení plánovaných k realizácii v danom kalendárnom roku.
Ad hoc mimoriadne hodnotenie	Podľa potreby	pri značnom odklone od stanovených cieľov a doľahnutých hodnôt ukazovateľov pri návrhu na revíziu PHSR
Ad hoc hodnotenie celého PHSR alebo jeho časti	Podľa potreby	na základe rozhodnutia starostu/primátora, kontrolného orgánu obce/mesta, podnetu poslancov; na základe protokolu NKÚ SR, správy auditu ...

Zdroj: vlastné spracovanie

Akčný plán pre hospodársku oblasť v obci Rudník			
Opatrenie, aktivita	Termin	Zodpovedný	Financovanie (Eur)
<b>Opatrenie 1.3 Rozvoj cestovného ruchu, kultúrno-spoločenských a voľnočasových aktivít</b>			
<b>Aktivity 1.3.1</b> <b>Rekonštrukcia cyklotrasy v obci a cykloinfraštruktúra</b> - vysporiadanie pozemkov pod cestou, vydanie stavebného povolenia, Spracovanie a predloženie žiadosti o NFP, výber dodávateľa, realizácia	2016 - 2017	Obec Rudník	3 000
<b>Aktivity 1.3.2</b> <b>Modernizácia fitness centra</b> – nákup nových strojov do obecného fitness centra	2017	Obec Rudník	5 000
<b>Modernizácia tenisového kurtu</b> – úprava areálu tenisového kurtu	2017	Obec Rudník	5 000
<b>Podpora kultúrno-spoločenských podujatí</b>	2016 –	Obec Rudník	1 400

	2017		
--	------	--	--

<b>Akčný plán pre sociálnu oblasť v obci Rudník</b>			
<i>Opatrenie, aktivita</i>	<i>Termín</i>	<i>Zodpovedný</i>	<i>Financovanie (Eur)</i>
<b>Opatrenie č. 2.1 Kvalita verejnej infraštruktúry</b>			
<b>Aktivity 2.1.1</b> <i>Rekonštrukcia miestnych komunikácií</i> - vydanie stavebného povolenia, spracovanie a predloženie žiadosti o NFP, výber dodávateľa, realizácia	2016	Obec Rudník	12 500
<i>Rekonštrukcia chodníkov</i> - vydanie stavebného povolenia, spracovanie a predloženie žiadosti o NFP, výber dodávateľa, realizácia	2017	Obec Rudník	5 000
<i>Vybudovanie prístupovej komunikácie a inžinierskych sietí Árendy</i> - vydanie stavebného povolenia, spracovanie a predloženie žiadosti o NFP, výber dodávateľa	2017	Obec Rudník	5 000
<b>Opatrenie č. 2.3 Modernizácia a rekonštrukcia obecných objektov, školských zariadení</b>			
<b>Aktivita 2.3.1</b> <i>Rekonštrukcia budovy kultúrneho domu</i> – spracovanie PD, vydanie stavebného povolenia	2017	Obec Rudník	3 000

<b>Akčný plán pre environmentálnu oblasť v obci Rudník</b>			
<i>Opatrenie, aktivita</i>	<i>Termín</i>	<i>Zodpovedný</i>	<i>Financovanie (Eur)</i>
<b>Opatrenie 3.1 Zlepšenie a nakladanie s odpadmi</b>			
<b>Aktivity 3.1.2</b> <i>Odstraňovanie nelegálnych skládok odpadu</i> – odstraňovanie nelegálnych skládok v obci	2016 - 2017	Obec Rudník	5 700

## 6 Finančná časť

Finančná časť obsahuje finančné zabezpečenie jednotlivých opatrení a aktivít, inštitucionálnu a organizačnú stránku realizácie programu rozvoja mesta.

Táto časť obsahuje:

- indikatívny finančný plán na celú realizáciu PHSR,
- model viaczdrojového financovania jednotlivých opatrení, aktivít (projektov) za účasti sociálno-ekonomických partnerov v území v prepojení na programový rozpočet obce,
- hodnotiacu tabuľku pre výber projektov.

V nadväznosti na programovú časť, hlavne formulár P4 – Formulár na prípravu projektov a formulár č. P 3 - Súhrnný prehľad projektových zámerov obce (Príloha č. 2), zabezpečil riadiaci tím spracovanie finančnej časti vo forme Finančného rámca pre realizáciu PHSR (Formulár č. F 2), ktorý je súhrnným prehľadom plánovaných projektov a aktivít a zároveň indikatívnym finančným plánom PHSR (Príloha č.4).

Finančný rámec na realizáciu PHSR pre potreby súhrnného prehľadu plánovaných projektov a aktivít je vlastne tabuľka s podrobnou štruktúrou plánovaných finančných prostriedkov na opatrenia, projekty a aktivity PHSR na celé jeho obdobie a môže obsahovať aj



podmienky a predpoklady jeho plnenia na základe možných scenárov vývoja. Dobre naplánovaný finančný rámec vytvára predpoklady na zvládnutie realizácie PHSR v súlade s reálnymi možnosťami obce, aby strategický dokument nezostal len na papieri. Táto tabuľka tvorí samostatnú prílohu k PHSR (Príloha č.4).

Návrh finančného rámca bol prerokovaný v pracovných skupinách a s partnermi. Schválený indikatívny rozpočet bude zapracovaný do programového rozpočtu samosprávy. Riadiaci tím zabezpečil rozpracovanie Indikatívneho finančného plánu do akčných plánov v realizačnej časti ako aj do modelu viaczdrojového financovania, tzv. intervenčnej matice. Tie sú rozpracované v tabuľkách nižšie, zvlášť pre každú prioritnú oblasť, pričom pri ich tvorbe sa vychádzalo z formulárov č. P 1 - Prehľad opatrení, projektov a aktivít podľa oblastí a vyššie spomínaného Finančného rámca na realizáciu PHSR pre potreby súhrnného prehľadu plánovaných projektov a aktivít.

## Formulár č. F 5 - Model viaczdrojového financovania – intervenčná matica

Oblasť	Viaczdrojové financovanie							
	Názov aktivity	Celkové náklady	Verejné zdroje					Súkromné zdroje
			EÚ	Štát	VÚC	Obec/ Mesto	Spolu	
Hospodár	Projekt 1.2.1.1 Rekonštrukcia bývalej MŠ na byt v budove ZŠ	12 000	0	0	0	12 000	12 000	0
	Projekt 1.3.1.1 Rekonštrukcia cyklotrasy v obci a cykloinfraštruktúra	60 000	30 000	0	0	30 000	60 000	0
	<b>Spolu</b>	<b>72 000</b>	<b>30 000</b>	<b>0</b>	<b>0</b>	<b>42 000</b>	<b>72 000</b>	<b>0</b>
Sociálna	Projekt 2.1.1.1 Oprava autobusových zastávok	60 000	0	18 000	0	42 000	60 000	0
	Projekt 2.3.1.1 Rekonštrukcia strechy na budove ŽŠ	120 000	114 000	0	0	6 000	120 000	0
	Projekt 2.3.1.2 Rekonštrukcia a modernizácia budovy hasičskej zbrojnice	50 000	47 500	0	0	2 500	50 000	0
	Projekt 2.3.1.3 Rekonštrukcia budovy kultúrneho domu	60 000	57 000	0	0	3 000	60 000	0
	<b>Spolu</b>	<b>290 000</b>	<b>218 500</b>	<b>18 000</b>	<b>0</b>	<b>53 500</b>	<b>290 000</b>	<b>0</b>
Environme	Projekt 3.2.1.2 Odstraňovanie nelegálnych skládok odpadu	7 000	0	0	0	7 000	7 000	0
	<b>Spolu</b>	<b>7 000</b>	<b>0</b>	<b>0</b>	<b>0</b>	<b>7 000</b>	<b>7 000</b>	<b>0</b>

Celkovým prehľadom plánovaných finančných prostriedkov počas celej platnosti schváleného PHSR je Indikatívny rozpočet – sumarizácia na obdobie platnosti PHSR, teda na roky 2016 – 2022. Jeho súčasťou je aj plánovaná rezerva tzv. výkonnostná rezerva, a má priamy vzťah k rozpočtu obce s dosahom na jeho hospodárenie. Tento indikatívny rozpočet rešpektuje princípy zodpovedného finančného manažmentu.

Jednotlivé sumy tejto tabuľky vychádzajú zo súm uvádzaných vo Formulári č. P 4 - Formulár na prípravu projektov, kde sú rozobrané jednotlivé projekty, ktoré obec plánuje realizovať v období rokov 2016 - 2020. Jedná sa však o sumy, ktoré sa týkajú spolufinancovania projektu zo strany obce, prípadne úverových zdrojov, teda majú priamy dopad na rozpočet obce.

Formulár č. F 1 – Indikatívny rozpočet - sumarizácia

	Rok							Spolu v €
	2016	2017	2018	2019	2020	2021	2022	
<b>I. Hospodárska oblasť</b>	0	30 000	6 000	6 000	0	0	0	42 000
<b>II. Sociálna oblasť</b>	6 000	6 000	6 290	11 210	6 000	6 000	6 000	47 500
<b>III. Environment álna oblasť</b>	1 000	1 000	1 000	1 000	1 000	1 000	1 000	7 000
<b>Spolu</b>	7 000	37 000	13 290	18 210	7 000	7 000	7 000	96 500

Riadiaci tím tiež vypracoval návrhy hodnotiacich tabuliek podľa oblastí – politik k navrhnutým opatreniam pre výber projektov v súlade s finančno-ekonomickými možnosťami v súlade s formulárom č. F 3 - Hodnotiace tabuľky pre výber projektov. Tieto tabuľky tvoria samostatnú prílohu k PHSR (Príloha č.5).

## 7 Záver

### Formulár č. Z 1 - Schválenie PHSR

<b>Schválenie PHSR</b>	
<b>Názov dokumentu</b>	<b>Program hospodárskeho a sociálneho rozvoja obce Rudník na roky 2016 - 2022</b>
<b>Štruktúra dokumentu</b>	<p><b>Časť 1 – Analytická časť</b> Analytická časť obsahuje komplexné hodnotenie a analýzu východiskovej situácie obce s väzbami na širšie územie.</p> <p><b>Časť 2 – Strategická časť</b> Táto časť obsahuje stratégiu rozvoja územia pri zohľadnení jeho vnútorných špecifik a určuje hlavné ciele a priority rozvoja obce.</p> <p><b>Časť 3 – Programová časť</b> Obsahuje najmä zoznam opatrení a aktivít na zabezpečenie realizácie PHSR.</p> <p><b>Časť 4 – Realizačná časť</b> Zameriava sa na popis postupov inštitucionálneho a organizačného zabezpečenia realizácie PHSR obce, systém monitorovania a hodnotenia plnenia PHSR s ustanovením merateľných ukazovateľov, tiež vecný a časový harmonogram realizácie PHSR formou akčných plánov</p> <p><b>Časť 5 – Finančná časť</b> Obsahuje finančné zabezpečenie jednotlivých opatrení a aktivít, inštitucionálnu a organizačnú stránku realizácie PHSR obce.</p>
<b>Spracovanie</b>	<p>Program hospodárskeho a sociálneho rozvoja obce Rudník na roky 2016 - 2022 (ďalej len „PHSR 2016 - 2022“) bol spracovaný v súlade s Metodikou na vypracovanie programu hospodárskeho a sociálneho rozvoja obce/obcí/VÚC, ktorá bola vydaná Ministerstvom dopravy, výstavby a regionálneho rozvoja SR vo februári 2015 a to v nadväznosti na novelu Zákona o podpore regionálneho rozvoja schválenej vládou SR 1. januára 2015.</p> <p>PHSR bol spracovaný externými odborníkmi v spolupráci s pracovníkmi Kopaničiarsky región – miestna akčná skupina (ďalej len KR - MAS) a pracovníkmi samosprávy.</p> <p>Spracovanie dokumentu prebiehalo v termíne od máj 2015 – do decembra 2015.</p> <ul style="list-style-type: none"> <li>- Pracovné skupiny boli zložené z vedenia obce, zamestnancov OÚ, poslancov OZ, podnikateľov, tretieho sektora a členov komisií</li> <li>- Spracovania PHSR sa zúčastnili aj rozpočtové a príspevkové organizácie zriaďovateľskej pôsobnosti obce</li> <li>- Súčasťou prieskumu boli aj mimovládne organizácie a podnikateľské subjekty v obci</li> </ul> <p>Zapojenie verejnosti a komunikácia s verejnosťou: zapojenie prostredníctvom dotazníkového prieskumu, informovanie prebiehalo formou www stránky, prostredníctvom zasadnutí OZ</p> <p><i>Stretnutie riadiaceho tímu:</i> 27. 5. 2015 8. 7. 2015 19.10. 2015</p>

	<p>19. 11. 2015</p> <p>Komunikácia s verejnosťou prebiehala prostredníctvom vyplňania dotazníkov občanmi obce Rudník. Dotazník bol vyplňaný v rámci domácností.</p> <table border="1"> <tr> <td>Rozdaných</td> <td>80</td> </tr> <tr> <td>Vrátených</td> <td>31</td> </tr> <tr> <td>% populácie</td> <td>39 %</td> </tr> </table> <p>Náklady na spracovanie boli financované z rozpočtu KR - MAS.</p>	Rozdaných	80	Vrátených	31	% populácie	39 %
Rozdaných	80						
Vrátených	31						
% populácie	39 %						
<b>Prerokovanie</b>	<p>Verejné pripomienkovanie prebiehalo v termíne 1. 12. 2015 – 15. 12. 2015</p> <p>Dokument bol uverejnený na internetovej stránke obce Rudník a informačných tabuliach obce Rudník. Priamo boli oslovené subjekty <i>Biomila spol. s r.o.</i> Počas verejného pripomienkovania neboli doručené žiadne pripomienky.</p>						
<b>Schválenie</b>	16. 12. 2015						

## 8 Zoznam použitej literatúry

1. Stratégia budovania cyklochodníkov a cyklotrás v Kopaničiarskom a Hornáckom regióne, 2014
2. Program hospodárskeho a sociálneho rozvoja Trenčianskeho samosprávneho kraja 2014 – 2020
3. Program odpadového hospodárstva obce Rudník 2005-2010
4. Koncepcia rozvoja cestovného ruchu v regióne pod Veľkou Javorinou a Bradlom
5. Zásobník projektových zámerov miest a obcí Trenčianskeho samosprávneho kraja
6. pre programovacie obdobie 2014 – 2020
7. Program hospodárskeho a sociálneho rozvoja obce Rudník na roky 2008-2016
8. Vytrasovanie jazdeckých ciest v Kopaničiarskom a Hornáckom regióne, 2014
9. Štatistické údaje vyžiadané zo ŠÚ SR Krajská správa Trenčín
10. Štatistické údaje vyžiadané z ÚPSVaR Nové mesto nad Váhom
11. Štatistické údaje poskytnuté z Obvodného úradu životného prostredia v Novom
12. Meste na d Váhom
13. Štatistické údaje poskytnuté zo SHMÚ Bratislava
14. Spoločná príhraniční strategie udržiteľného rozvoje Hornácka-Kopaníc pro léta 2014-2020.
15. Integrovaná stratégia rozvoja územia Kopaničiarskeho regiónu pre roky 2015 - 2022
16. Stratégia rozvoja bežeckého lyžovania a zimnej turistiky v Bielych Karpatoch pre obdobie 2014 – 2020
17. Stratégia rozvoja vidieka 2013 – 2023
18. Operačný program Kvalita životného prostredia
19. Operačný program Integrovaná infraštruktúra
20. Integrovaný regionálny operačný program
21. Program Interreg V-A Slovenská republika – Česká republika
22. Program rozvoja vidieka SR 2014 - 2020
23. Operačný program Výskum a inovácie
24. Operačný program Ľudské zdroje
25. Operačný program Efektívna verejná správa
26. Internetová stránka <http://www.rudnik.sk>
27. Internetová stránka <http://www.sopsr.sk>
28. Sčítanie obyvateľov, domov a bytov 2001
29. Internetová stránka <http://www.sazp.sk>

## **9 Zoznam príloh**

- Príloha č. 1 Vyhodnotenie dotazníkového prieskumu
- Príloha č. 2 Súhrnný prehľad projektových zámerov obce Poriadie
- Príloha č. 3 Monitorovacia správa
- Príloha č. 4 Finančný rámec pre realizáciu PHSR pre potreby súhrnného prehľadu plánovaných projektov a aktivít obce Poriadie
- Príloha č. 5 Hodnotiace tabuľky pre výber projektov
- Príloha č. 6 Akčný plán na daný rozpočtový rok s výhľadom na 2 roky
- Príloha č. 7 Dohoda o partnerstve
- Príloha č. 8 Zoznam skratiek

**Upozornenie:** Tento dokument je vlastníctvom obce Rudník. Akékoľvek vytváranie kópií bez súhlasu obce Rudník je zakázané.